

Postadr.: Rådhuspassagen 3 - 6600 Vejen



Vejen KOMMUNE

Tirslund Grusgrav I/S
Att. Per Nielsen
Vejlevej 25
6650 Brørup

TEKNIK & MILJØ
Natur & Park

Dato: 30-01-2012
Sagsnr.: 09/291

Kontaktperson:
Gitte Kisbye

Dir. tlf.: 79 96 62 56

E-mail: Teknik@vejenkom.dk

Tilladelse til råstofindvinding syd for Tirslundvej 49A, 6650 Brørup

Vejen Kommune meddeler herved tilladelse til, at der indvindes ca. 30.000 m³ sand, grus og sten årligt på ca. 9,5 ha af matr. nr. 3a Nørbølling By, Folding. Desuden kan 2 ha indgå i efterbehandlingen. Arealet er angivet med skråskravering på vedhæftede kortbilag i målestok 1:4.500. Arealet ejes af Albert van der Spek.

Tilladelsen gælder indtil 31. december 2021, og den er betinget af nedenstående vilkår og af vilkår 1-36 i vedlagte deklaration. Deklarationen skal tinglyses på ejendommen.

Tilladelsen betyder, at der kan åbnes en ny grusgrav. Den maksimale gravedybde er 10 m under terræn. Der graves ikke under grundvandspejlet.

Ansøgning om dispensation til modtagelse af ren jord skal behandles af Region Syd-danmark, og Vejen Kommune har videresendt ansøgningen til regionen.

Vejadgang

Det er en forudsætning for tilladelsen, at der kan etableres en lovlig adgang til arealet.

Den primære adgangsvej til indvindingsarealet skal, ifølge ansøgningen, ske via eksisterende adgangsvej til Tirslundvej 49A. Det skitserede vejadgang går tæt forbi en gravhøj og forudsætter en dispensation fra naturbeskyttelsesloven. Fremsend derfor hurtigst muligt en ansøgning til Vejen Kommune, der viser vejens nøjagtige placering, udformning og opbygning.

Såfremt overkørslen til Tirslundvej skal ændres og gøres f.eks. bredere, kræver det en tilladelse efter vejloven. Du skal derfor også indsende oplysninger, der viser hvilke ændringer, du eventuelt ønsker at foretage.

Vilkår for tilladelse til råstofindvinding

Tilladelsen er betinget af følgende:

- På kommunens foranledning og ejerens regning tinglyses vedlagte deklaration med vilkår om indvinding og efterbehandling.
- Ejeren fremsender tinglysningsgebyr kr. 1.400,00 til Vejen Kommune efter udløbet af klagefristen. Beløbet indsættes på kommunens konto i Danske Bank.

Reg. nr. 3737 Kontonr.: 3737588777

Angiv: Råstofindvinding - Sagsnr. 09/291

Kommunen sørger for tinglysningen, når tinglysningsgebyret er modtaget.

- Indvinderen skal udarbejde en grave- og efterbehandlingsplan, der indeholder hoved-elementerne for indvinding og efterbehandling, **se vedlagte notat og principskitse**. Planen skal godkendes af kommunen inden indvindingen påbegyndes.
- Indvindingen skal ske i overensstemmelse med grave- og efterbehandlingsplanen og de i deklarationen anførte retningslinjer. Kommunen skal godkende ændringer.
- Som sikkerhed for opfyldelsen af tilladelsens vilkår og deklara-tionsbestemmelser stiller indvinderen, over for kommunen, en sikkerhed på kr. 150.000 pr. ha i form af depositum, garanti fra pengeinstitut eller kaution-sforsikring. Der skal stilles sikkerhed for 3 ha, jf. punkt 1 i vedlagte deklaration.
- Sikkerhedsstillelsens størrelse afhænger af det aktuelle gravefelt og kan reguleres, når kommunen skønner dette nødvendigt af hensyn til ændringer i prisniveau, graveplan, efterbehandling eller lignende.
- Indvindingen må ikke påbegyndes, før sikkerhedsstillelse og tinglysningsafgift er modtaget af kommunen.
- Indvinderen skal give besked til kommunen, senest 1 uge inden indvindingen igangsættes. Husk tydelig afmærkning med pæle, jf. pkt. 2 i deklaration.
- Findes der under råstofindvindingen spor af fortidsminder, det vil sige spor af menneskelig virksomhed, der er efterladt fra tidligere tider, f.eks. bopladser eller grave, skal indvindingen jfr. Museumslovens § 27, straks standses og anmeldelse foretages til
 - Kulturstyrelsen, H.C. Andersens Boulevard 2, 1553 Kbh. V, tlf. 33 73 33 73 eller
 - Museet på Sønderkov, Sønderkovgårdsvej 2, Brørup, Tlf. 75 38 38 66.
- Findes der under indvindingen usædvanlige naturhistoriske genstande, f.eks. sjældne eller meget velbevarede forstenede dyr og planter, skal indvindingen, jfr. Museumslovens § 29, straks standses og anmeldelse foretages til
 - Fiskeri- og Søfartsmuseet i Esbjerg, tlf. 76 12 20 00.

Vær opmærksom på følgende:

- Museet på Sønderkov finder det sandsynligt, at der befinder sig flere ikke registrerede fortidsminder i området, og anbefaler derfor en arkæologisk forundersøgelse, se vedlagte udtalelse fra museet.
- Digesvalerne kommer til landet omkring 1. april og flyver tilbage til Afrika i september. Digesvalen bygger rede i grusgrave, klinter, stejle åbrinker og lignende. Ifølge jagtloven er kolonier af digesvaler fredet i yngleperioden, og deres redesteder må derfor ikke ødelægges i perioden fra 1. april til 31. august.
- Banedanmark har oplyst, at der må graves til anlæg 1 på 3 mod jernbanen, dog kun 1 på 4, hvis der er ler i overfladen.
- Tilladelsen bortfalder, såfremt råstofindvindingen ikke er påbegyndt senest 3 år efter, at den er meddelt, eller ikke har været udnyttet i 3 på hinanden følgende år.
- Vejen Kommune fører tilsyn med indvindingen, og har uden retskendelse adgang til indvindingsområdet for at påse, om tilladelsens vilkår og deklarationens bestemmelser overholdes.
- Vejen Kommune kan som tilsynsmyndighed meddele påbud om, at et ulovligt forhold skal berigtiges indenfor en nærmere fastsat tidsfrist.
- Vejen Kommune kan umiddelbart foretage det nødvendige på ejerens eller brugerens bekostning, såfremt påbuddet ikke efterkommes rettidigt.
- Tilladelsen fritager ikke indehaveren for ansvar over for tredjemand efter sædvanlige naboretlige regler.
- Ændringer i overkørslen til Tirslundvej kræver en tilladelse fra Vejen Kommune i henhold til vejloven.
- Tilkørsel af jord udefra til opfyldning kræver Region Syddanmarks dispensation efter § 52 i lov om forurenede jord. Ansøgning er sendt til regionen.
- Der skal betales råstofafgift, jf. lov om afgift af affald og råstoffer.
- Den, der indvinder råstoffer, skal én gang om året indberette om arten, mængden og anvendelsen af de råstoffer, der sælges. Indberetning skal ske til Danmarks Statistik på særlige skemaer, som Vejen Kommune udsender.
- Resultater af eventuelle råstofundersøgelser skal inden 3 måneder efter udførelsen indberettes til GEUS, Ø. Voldgade 10, 1350 Kbh. K, tlf. 38 14 20 00.

Lovgrundlaget

Tilladelsen er meddelt efter § 7, stk. 1, jf. § 8, stk. 1, i lov om råstoffer, lovbekendtgørelse nr. 950 af 24/09/2009.

Ikke VVM-pligt

Vejen Kommune har endvidere besluttet, at det ikke er nødvendigt at udarbejde en særlig Vurdering af Virkningerne på Miljøet (VVM) for indvindingen. Kommunen mener, at de generelle miljøregler, samt de vilkår der er stillet for råstofindvindingen og efterbehandlingen, er tilstrækkelige til at sikre miljøet i det aktuelle tilfælde, se vedlagte skema: Screening for VVM-pligt.

Der henvises til § 3 i Miljø- og Energiministeriets bekendtgørelse nr. 1510 af 15. december 2010 om vurdering af visse offentlige og private anlægs virkning på miljøet (VVM) i medfør af lov om planlægning.

Råstofindvinding på over 25 ha er altid VVM-pligtig, det samme er indvinding, der vurderes at få væsentlig indvirkning på miljøet. Det vil sige, at grusgrave under 25 ha og ændringer i eksisterende grusgrave også kan være VVM-pligtige.

Baggrunden for tilladelsen

I tillæg nr. 2 til Råstofplan 2008 ligger arealet inden for råstofgraveområde, hvor råstofindvinding har førsteprioritet.

I Kommuneplan 2009-2021 for Trekantområdet ligger arealet inden for et område, der er udpeget til økologisk forbindelsesområde, værdifuldt landskab og jordbrugsformål. Desuden ligger arealet, jf. Regionplan 2016 for Ribe Amt, inden for område med drikkevandsinteresser og der er også søgt på et areal inden for indvindingsoplandet til Holsted St. Vandværk. Af hensyn til andre interesser i området er det ansøgte areal på 11,5 ha reduceret med 2 ha, så der kun kan indvindes råstoffer på ca. 9,5 ha.

Naboer

Ansøgningen har været i høring hos naboerne. Naboerne har især udtrykt bekymring for støv, støj, trafik og nedskridninger. Det er kommunes vurdering, at de generelle miljøregler og vilkårene for råstofftilladelsen vil begrænse generne til et acceptabelt niveau, blandt andet må der ikke graves nærmere skel end 10 m ud for bygningerne på Tingvej 4.

Grundvand

For at sikre indvindingsoplandet til Holsted St. Vandværk er der ikke meddelt tilladelse til indvinding af råstoffer på hele det ansøgte areal. Det ansøgte areal er reduceret, så der ikke kan foretages råstofindvindingen indenfor vandværkes indvindingsopland.

Landskab

Området er fladt og præget af skov- og landbrug med en række beskyttede gravhøje. Der er ikke registreret fredede fortidsminder på selve gravearealet. Området afgrænses mod syd af jernbanen. Råstofindvindingen vil påvirke landskabet i området. Der vil imidlertid ske en løbende efterbehandling og efter endt indvinding skal arealet efterbe-

handles i overensstemmelse med vedlagte principskitse, hvor beplantning og skrænthældninger skal sikre en sammenhæng med det omgivende landskab med skove og marker. Af samme grund er det ansøgte areal reduceret mod nord, så gravhøjen, umiddelbart nord for området, fortsat vil indgå naturligt i landskabet. Mod jernbanen vil den efterbehandlede skråning fortsat få karakter af et teknisk anlæg.

På denne baggrund er det Vejen Kommunes vurdering, at den efterbehandlede grusgrav ikke i væsentlig grad vil forringe oplevelsen af landskabet.

Indvinderen skal sikre, at der efterlades tilstrækkelige materialer i grusgraven til at efterbehandle skrænterne i overensstemmelse med denne tilladelse uanset om der må tilkøres ren jord eller ej.

Natur

Selve råstofindvindingen vil påvirke levesteder og spredningsmuligheder for planter og dyr. Påvirkningen er midlertidig og ved efterbehandlingen vil plante- og dyrelivet blive tilgodeset, idet en skovtilplantning vil skabe nye levesteder og forbedre spredningsmulighederne for områdets dyre- og planteliv. Det er Vejen Kommunes vurdering, at råstofindvindingen ikke vil påvirke Natura 2000 områder, idet der er ca. 2 km til nærmeste område. Kommunen har ikke konkret kendskab til dyr og planter på arealerne, der er omfattet af habitatdirektivets bilag IV eller rødlisten. Se vedlagte screening for VVM-pligt.

Klagevejledning

Kommunens afgørelse kan påklages til Natur- og Miljøklagenævnet

Klagefristen er 4 uger fra d. 8-02-2012, hvor afgørelsen bliver annonceret i Budstikken.

Klagefristen udløber d. 7-03-2012.

Klagen sendes til Vejen Kommune, der videresender den til Natur- og Miljøklagenævnet sammen med det materiale, der er indgået i sagens behandling. En klage over at der ikke er VVM-pligt skal dog sendes direkte til Natur- og Miljøklagenævnet, Rentemestervej 8, 2400 København NV eller på e-mail til nmkn@nmkn.dk.

Det koster et gebyr at få behandlet en klage hos Natur- og miljøklagenævnet, se nævnets hjemmeside www.nmkn.dk. For privatpersoner er gebyret på 500 kr. og for virksomheder, organisationer eller offentlige myndigheder er gebyret på 3.000 kr. Gebyret tilbagebetales, hvis klager får helt eller delvist ret i sin klage.

Hvis I vil indbringe afgørelsen for domstolene skal dette ske inden 6 måneder fra tidspunktet for afgørelsens modtagelse jf. råstoflovens § 43, stk. 1.

Klageberettiget er:

- adressaten for afgørelsen,
- offentlige myndigheder,
- enhver med individuel/væsentlig interesse i afgørelsen,

- landsdækkende foreninger og organisationer, hvis hovedformål er beskyttelse af natur og miljø,
- landsdækkende foreninger og organisationer, som efter deres formål varetager væsentlige rekreative interesser, når afgørelsen berører sådanne interesser,
- lokale foreninger og organisationer, som har en væsentlig interesse i afgørelsen.

Tilladelsen må ikke udnyttes før klagefristen er udløbet. Rettidig klage medfører, at tilladelsen ikke må udnyttes, med mindre klagemyndigheden bestemmer andet.

Hvis der er spørgsmål så ring til mig på telefon 79 96 52 56.

Kopi af dette brev med bilag er sendt til:

Naturstyrelsen (nst@nst.dk)

Region Syddanmark (jordforurening@regionsyddanmark.dk)

Danmarks Naturfredningsforening (dn@dn.dk)

Museet på Sønderkov (post@sonderskov.dk)

SKAT (myndighed@skat.dk, marianne.svendsen@skat.dk)

Banedanmark (banedanmark@bane.dk)

Vejen Kommune, Team Veje & Trafik (cws@vejenkom.dk)

Holsted St. Vandværk I/S, c/o Peder Bay, Søgårdsvej 5, 6670 Holsted,
(Holsted.st.vand@mail.dk)

Charlie Steengaard Madsen, Tingvej 2, 6650 Brørup (charlie.m@c.dk)

Sidse Werenberg og Simon Kongsted Hansen, Tingvej 4, 6650 Brørup
(simon@kongsted.dk)

Tirslund Plantage Aps, c/o Hedeselskabet, Klostermarken 12, 8800 Viborg
(JHC@hededanmark)

Brørup Skydebane, c/o Ejgil Thuesen, Landbovænget 51, 6650 Brørup

Søren Refsing Jensen og Heidi Refsing Jensen, Tirslundvej 49, 6650 Brørup
(heidi.refsing@gmail.com)

Jørgen Fischer, Tirslundvej 51, 6650 Brørup

Aldert Van Der Spek, Tirslundvej 47, 650 Brørup (al.spek@os.dk)

Tirslund Grusgrav I/S, ved Per Nielsen, Vejlevej 25, 6650 Brørup (PVN@live.dk)

Bilag:

Deklaration med kortbilag og skitse over efterbehandlingsplan

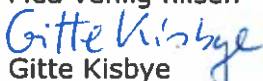
Screening for VVM-pligt (skema)

Brev af 20-01-2010 fra Museet på Sønderkov

Notat om grave- og efterbehandlingsplaner

Principskitse indvinding og efterbehandling

Med venlig hilsen


Gitte Kisbye

Skov- og landskabsingeniør

Matr. nr.: 3a Nørbølling By, Folding
Landsejerlavskode: 1280251
Adr.: Tirslundvej 47, 6650 Brørup
Ejer: Albert Van Der Spek

Sagsnr. : 09/291

Anmelder: Vejen Kommune
Rådhuspassagen 3
6600 Vejen
Telefon: 79 96 50 00
E-mail: teknik@vejenkom.dk

Deklaration om råstofindvinding

Vejen Kommune har i medfør af § 7, stk. 1, jf. § 8, stk. 1, i lov om råstoffer, lovbe-
kendtgørelse nr. 950 af 24. september 2009, givet tilladelse til råstofindvinding på ca.
9 ha af matr. nr. 3a Nørbølling By, Folding. Desuden kan 2 ha af samme matr.nr. indgå
i efterbehandlingen. I forbindelse med tilladelsen har Vejen Kommune fastsat følgende
betingelser for nuværende og efterfølgende ejere af ejendommen:

1. Arealet, hvorpå der indvindes, må ikke overstige 3 ha, idet der skal ske en løben-
de efterbehandling af afgravede arealer i samme takt som indvindingen skrider
frem. Hele arealet er angivet med skråskravering på vedlagte kortbilag 1 i måle-
stok 1:4.500.
2. Indvindingsarealet skal under hele indvindingsperioden være tydeligt afmærket
med pæle.
3. Muld og overjord må ikke fjernes fra arealet, men skal lægges i depot til senere
anvendelse ved arealets efterbehandling.
4. På arealet må ikke henstilles andre end de for indvindingen nødvendige maskiner,
vogne, redskaber og lignende.
5. Der må ikke graves dybere end 10 m under terræn. Der må ikke graves under
grundvandspejlet.
6. Af hensyn til arealets senere anvendelse må der ikke graves dybere end 1,5 m
over højeste naturlige grundvandsspejl.
7. Der må ikke graves nærmere gravhøjen end 100m og ikke stejlere end 1:1,5. Der
må kun graves syd for højen. Se punkt 11 og kortbilag.
8. Der må ikke graves nærmere skel ved bygningerne på Tingvej 4 end 10m og ikke
stejlere end 1:1,5. Se punkt 11 og kortbilag. Der må ikke deponeres jord eller lig-
nende inden for de 10m.

9. Der må ikke graves nærmere skel til jernbanen end 3m og ikke stejlere end 1:3, dog 1:4 hvis der er ler. Se punkt 11.
10. Derudover må ikke graves nærmere naboskel end 3 m og ikke stejlere end 1:1,5. Af hensyn til beskyttelse af skove og levende hegn må der dog ikke graves nærmere beplantning end 5,0 m. Se punkt 11.
11. Krav til graveafstande og skrænthældninger

	Graveafstand minimum	Ikke stejlere end		Afstandskrav ved lodret gravefront
Til gravhøjen	100 m Fra foden	Anlæg 1:1,5	1m lodret 1,5m vandret	115
Til skel ved bygninger Tingvej 4	10m Se kortbilag	Anlæg 1:1,5	1m lodret 1,5m vandret	25m
Til skel Hegn og skov	5m	Anlæg 1:1,5	1m lodret 1,5m vandret	20m
Til skel Jernbanen	3m	Anlæg 1:3 Hvis der er sand	1m lodret 3m vandret	33m
Til skel Jernbanen	3m	Anlæg 1:4 Hvis der er ler	1m lodret 4m vandret	43m
Til skel derudover	3m	Anlæg 1:1,5	1m lodret og 1,5 vandret	18m

12. Der må ikke foretages råstofindvinding nærmere end 75 m fra nærmeste drikkevandsboring. Vejen Kommune har ikke kendskab til private drikkevandsforsyninger inden for 75m, men der kan findes forsyninger, som kommunen ikke har kendskab til.
13. Råstofgraven må kun være i drift:
Mandag-fredag kl. 7:00 – 17.00

Læsning og afhentning kan dog ske om morgenen:
Mandag-fredag kl. 6:00 – 7:00

Grusgraven må ikke være i drift på søn- og helligdage.
14. Efter nærmere aftale med tilsynsmyndigheden, kan der i særlige tilfælde og i korte perioder aftales udvidede åbningstider, dog ikke i skolernes sommerferie.
15. Virksomhedens samlede støjbelastning skal generelt overholde Miljøstyrelsens vejledende støjgrænser ved nabobeboelser og i omkringliggende områder.

Bidraget til støjbelastningen (fra alle aktiviteter på den samlede virksomhed) ved boligens udendørs opholdsareal må ikke overstige følgende værdier:

Ugedag	Tidsrum	Støjgrænse
Mandag – fredag	Kl. 07.00 – 18.00	55 dB (A)
Lørdag	Kl. 07.00 – 14.00	55 dB (A)
Lørdag	Kl. 14.00 – 22.00	45 dB (A)
Søn- og helligdage	Kl. 07.00 – 22.00	45 dB (A)
Aften	Kl. 18.00 – 22.00	45 dB (A).
Nat	Kl. 22.00 – 07.00	40 dB (A)

Hvis tilsynsmyndigheden finder det påkrævet – dog normalt højst 1 gang om året – skal virksomheden ved målinger eller beregninger dokumentere overfor tilsynsmyndigheden, at ovenstående støjgrænser overholdt. Udgifterne hertil afholdes af virksomheden. Nævnte målinger/beregninger skal udføres og rapporteres som "Miljømåling – ekstern støj" i henhold til gældende lovgivning, og skal udføres af et laboratorium eller en person, som er godkendt til dette af Miljøstyrelsen. Som udgangspunkt accepteres en ubestemthed på de målte eller beregnede støjbelastninger på maksimalt ± 3 dB(A).

16. Eventuel senere etablering/opstilling af anlæg udover, hvad der er forudsat i ansøgningen, skal godkendes af tilsynsmyndigheden.
17. Der må ikke, uden for graveområdet, forekomme vibrationsgener, støv- eller lugtgener, sandflugt eller lignende, der er væsentlige efter tilsynsmyndighedens vurdering.
18. Gravningen skal foregå på en sådan måde, at grundvandet ikke forurenes, specielt må der udvises særlig agtpågivenhed over for spild af brændstof og olie.
19. Tankning, olieskift, service og lignende af grave- og læssemaskiner og andre selv-kørende maskiner skal foregå uden for selve gravearealet. Det samme gælder så vidt muligt for reparation.

Sorteringsanlæg, generatorer og andre mere stationære anlæg kan tankes fra en entreprenørtank, der medbringes ved hver tankning. Tankanlægget skal være indrettet så spild undgås, og tankning skal foregå under konstant tilsyn.

Køretøjer og andre maskiner skal holdes i god stand, så der normalt ikke forekommer oliedryp.

20. Tanke, beholdere og tankanlæg med olieprodukter, benzin og lignende skal opbevares forsvarligt uden for selve gravearealet, så der ikke er risiko for forurening af jord og grundvand eller regn- og spildevandssystemer.

Opsætning af olietanke skal anmeldes til Vejen Kommune.

21. Der må ikke deponeres affald eller andet, der kan forurene grundvand, jord og undergrund i grusgraven. Der skal træffes effektive foranstaltninger mod deponering f.eks. ved hegning.
22. Der må ikke foretages afbrænding i grusgraven.

23. Der må ikke, i forbindelse med indvinding af råstoffer, udførelse af efterbehandling og efterfølgende arealanvendelse, tilkøres jord til opfyldning udefra, medmindre Region Syddanmark har givet dispensation fra § 52 i lov om forurenede jord.

Efterbehandling

24. Arealet skal umiddelbart efter indvindingens afslutning ryddes for alle bygninger og installationer, der er etableret til brug for indvindingen, samt renses for affald og lignende, der ikke naturligt hører til på det efterbehandlede areal.
25. Arealerne skal efter endt indvinding inddrages til land- og skovbrug eller natur.
26. Skrænterne skal tilpasses landskabsformerne og skal anlægges med varierende hældningsforløb i overensstemmelse med vedlagte kortbilag 2: Principskitse for efterbehandling.
27. Efter gravning og fordeling af overjord skal skrænter have sådanne anlæg, at de ikke frembyder fare for udskridning. Ingen skrænter må efterlades stejlere end 1:3.
28. Der skal efterlades tilstrækkelige materialer i grusgraven til at sikre efterbehandlingen af skrænterne i overensstemmelse med vedlagte kortbilag 2: Principskitse for efterbehandling. Det gælder uanset om der må tilkøres ren jord eller ej.
29. Et ca. 3,5 ha stort areal mod vest skal tilplantes med træer og buske i overensstemmelse med vedlagte kortbilag 2: Principskitse for efterbehandling.
- I den østlige del af det nye skovareal skal der etableres et mindst 20 m bredt skovbryn med egnskarakteristiske løvtræer og buske.
30. Hvis der indledes råstofindvinding på tilstødende ejendomme, skal der af landskabelige hensyn foretages en udjævning og planering af de berørte skel efter tilsynets anvisninger.
31. Efterbehandlings- og planeringsarbejderne skal påbegyndes og gennemføres så tidligt, som det, under hensyn til virksomhedens drift, er praktisk muligt og skal være afsluttet senest 1 år efter indvindingens ophør.
32. Vejen Kommune fører tilsyn med overholdelse af vilkår m.v. i henhold til råstoffloven, og indehaveren af tilladelsen er forpligtiget til at rette sig efter de anvisninger der meddeles af den tilsynsførende.
33. Hvis ejeren eller brugeren ikke opfylder vilkår om efterbehandling, kan det ved dom pålægges ejeren eller brugeren inden for en fastsat tidsfrist ved tvangsbøder at udføre efterbehandlingen.
34. Efterbehandlingsarbejderne kan også udføres af det offentlige for ejerens regning, hvis indvindingen afbrydes og ikke genoptages indenfor 1 år, medmindre særlig aftale om en længere frist er truffet med Vejen Kommune.
35. Tilladelsen kan tilbagekaldes af Vejen Kommune i tilfælde af grov eller gentagne overtrædelse af vilkår, eller efter lovgivningen i øvrigt.
36. Efterbehandlingsforpligtigelsen indtræder omgående, hvis tilladelsen tilbagekaldes.

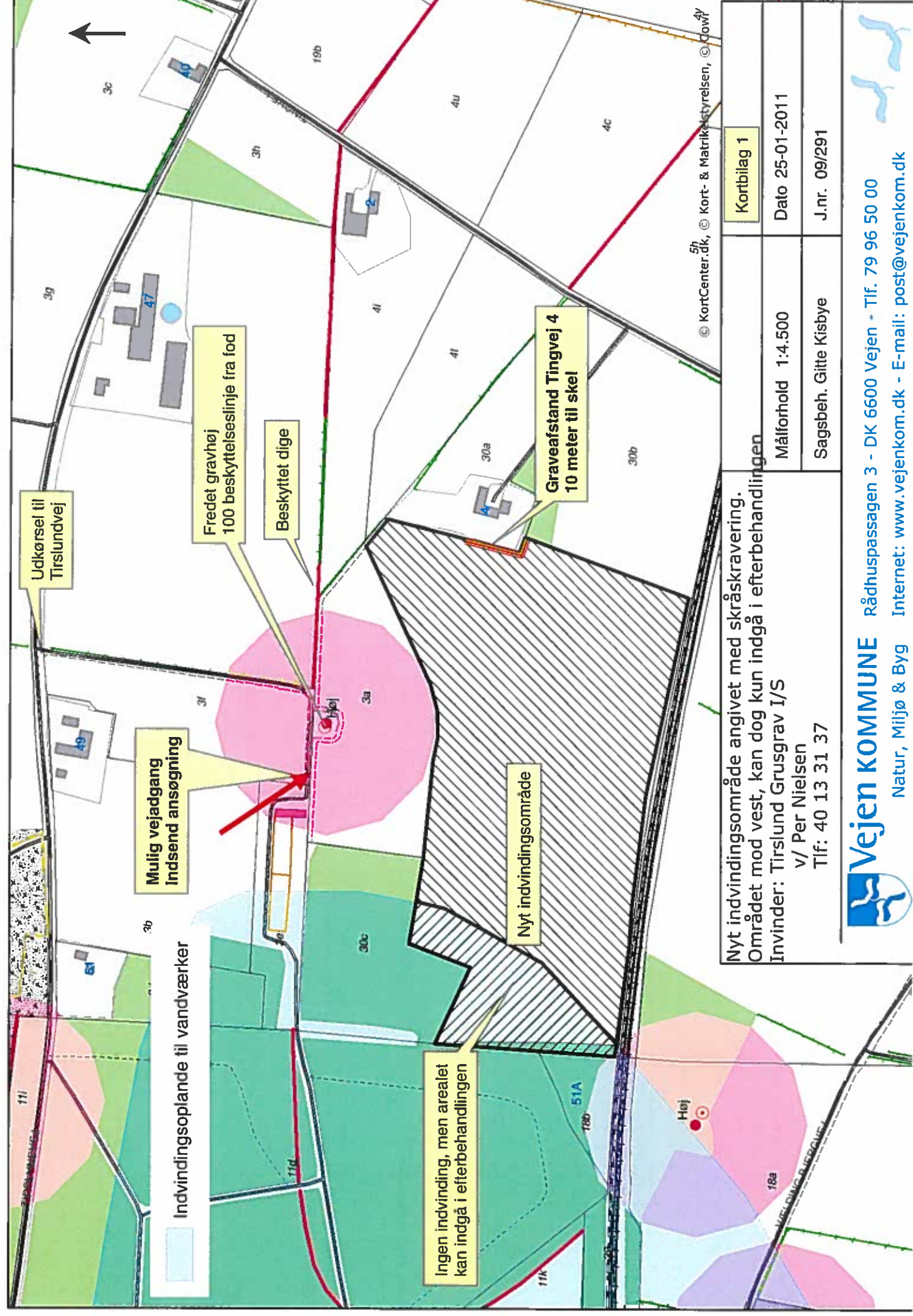
Vejen Kommune er påtaleberettiget.

Foranstående begæres herved i henhold til § 10, stk. 5 og 6 i lovbekendtgørelse nr. 950 af 24. september 2009, tinglyst på ovennævnte ejendom forud for alle rettigheder.

Stiftelsen af foranstående servitut tiltrædes i henhold til lov om planlægning § 42. Tilvejebringelse af lokalplan er ikke påkrævet.

Vejen Kommune, den

Peder Hansen
Afdelingschef
Vejen Kommune



Nyt indvindingsområde angivet med skråravering.
 Området mod vest, kan dog kun indgå i efterbehandlingen

Invinder: Tirslund Grusgrav I/S
 v/ Per Nielsen
 Tlf: 40 13 31 37

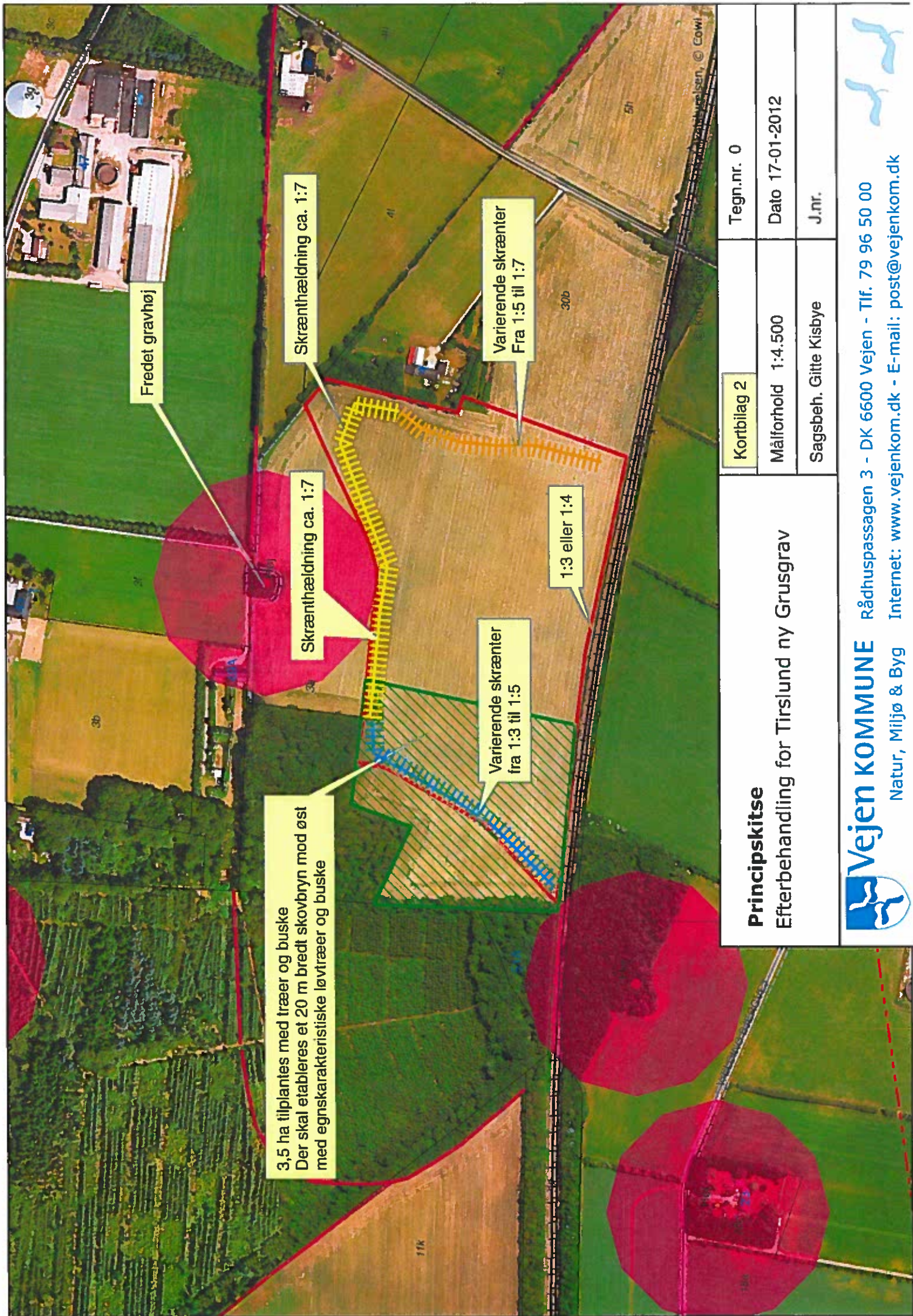
Kortbilag 1	
Målforhold 1:4.500	Dato 25-01-2011
Sagsbeh. Gitte Kisbye	J.nr. 09/291



Vejen KOMMUNE
 Natur, Miljø & Byg

Rådhuspassagen 3 - DK 6600 Vejen - Tlf. 79 96 50 00
 Internet: www.vejenkom.dk - E-mail: post@vejenkom.dk





3,5 ha tilplantes med træer og buske
 Der skal etableres et 20 m bredt skovbryn mod øst
 med egns karakteristiske løvtræer og buske

Fredet gravhøj

Skrænthældning ca. 1:7

Skrænthældning ca. 1:7

Varierende skrænter
 fra 1:3 til 1:5

Varierende skrænter
 Fra 1:5 til 1:7

1:3 eller 1:4

Principskitse		Tegn.nr. 0	
Efterbehandling for Tirsland ny Grusgrav		Kortbilag 2	Dato 17-01-2012
		Målforhold 1:4.500	J.nr.
		Sagsbeh. Gitte Kisbye	



Vejen KOMMUNE

Rådhuspassagen 3 - DK 6600 Vejen - Tlf. 79 96 50 00

Natur, Miljø & Byg

Internet: www.vejenkom.dk - E-mail: post@vejenkom.dk



Screening for VVM-pligt: Ny grusgrav ved Tirslund

VVM Myndighed	Vejen Kommune
Basis oplysninger	Tekst
Projekt beskrivelse – jf. anmeldelsen:	Ansøgning om råstofindvinding på 11,5 ha ved Tirslund
Navn og adresse på bygherre	Tirslund Grusgrav I/S Att. Per Nielsen Vejlevej 25 6650 Brørup
Bygherres kontaktperson og telefonnr.	Per Nielsen. Tlf. 40 13 31 37
Projektets placering	Ca. 100m syd for Tirslundvej 49A, 6650 Brørup
Projektet berører følgende kommuner	Nej
Oversigtskort i målestok	1:4500
Kortbilag i målestok	1:4500
Forholdet til VVM reglerne	Ja Nej
Er anlægget opført på bilag 1 til bekendtgørelse nr. 1335 af 6. december 2006	x
Er anlægget opført på bilag 2 til bekendtgørelse nr. 1335 af 6. december 2006:	x
Anlæggets karakteristika:	Ikke relevant Ja Bør undersøges Nej
1. Arealbehovet i ha:	9,5/ 11,5 ha
2. Er der andre ejere end Bygherre ?:	x
3. Det bebyggede areal i m ² og bygningsmasse i m ³	0
4. Anlæggets maksimale bygningshøjde i m:	0
5. Anlæggets kapacitet for så vidt angår flow og opbevaring af:	Der indvindes 30.000 m ³ sand, sten og grus årligt i 10 år

Råstoffer – type og mængde: Mellemprodukter – type og mængde: Færdigvarer – type og mængde:							
6. Anlæggets kapacitet for stråkningsanlæg:	x						
7. Anlæggets længde for stråkningsanlæg:	x						
8. Anlægget behov for råstoffer – type og mængde: I anlægsfasen: I driftsfasen:	x						Der vil ske en produktion af sand, sten og grus. Der graves ikke under grundvandspejlet:
9. Behov for vand – kvalitet og mængde: I anlægsfasen: I driftsfasen	0						
10. Forudsætter anlægget etablering af yderligere vandforsyningskapacitet:							
11. Afaldstype og mængder, som følge af anlægget: Farligt affald: Andet affald: Spildevand:							Tankning, olieskift, service og lignende af grave- og læssemaskiner og andre selvkørende maskiner skal foregå uden for selve gravearealet. Det samme gælder så vidt muligt for reparation. Tanke, beholdere og tankanlæg med olieprodukter, benzin og lignende skal opbevares forsvarligt uden for selve gravearealet, så der ikke er risiko for forurening af jord og grundvand eller regn- og spildevandssystemer. Der må ikke deponeres affald eller andet, der kan forurene grundvand, jord og undergrund i grusgraven.
12. Kræver bortskaffelse af affald og spildevand ændringer af bestående ordninger:							
13. Overskrides de vejledende grænseværdier for støj:							
14. Overskrides de vejledende grænseværdier for luftforurening:							
15. Vil anlægget give anledning til vibrationsgenerer::							
16. Vil anlægget give anledning til støvgener:							
17. Vil anlægget give anledning til lugtgener:							
18. Vil anlægget give anledning til lysgener:							
19. Må anlægget forventes at udgøre en særlig risiko for uheld:							
Anlæggets placering							
20. Forudsætter anlægget ændring af den eksisterende arealanvendelse:							Midlertidig, idet arealet efterbehandles til skov- og landbrug
21. Forudsætter anlægget ændring af en eksisterende lokalplan for området:							

<p>22. Forudsætter anlægget ændring af kommuneplanen:</p>		
<p>23. Indebærer anlægget behov for at begrænse anvendelsen af naboarealer ud over hvad der fremgår af gældende kommune- og lokalplaner:</p>		
<p>24. Vil anlægget udgøre en hindring for fremtidig anvendelse af områdets råstoffer og grundvand:</p>		<p>Der vil ske en produktion af sand, sten og grus. Der graves ikke under grundvandspejlet:</p> <p>Råstofgraven ligger i "Område med drikkevandsinteresser"</p> <p>Det er kommunens vurdering, at de generelle miljøregler, samt de vilkår der stilles for råstofindvindingen, er tilstrækkelige til at sikre grundvandet i det aktuelle tilfælde.</p>
<p>25. Indebærer anlægget en mulig påvirkning af sårbare vådområder:</p>		
<p>26. Er anlægget tænkt placeret indenfor kystnærhedszonen:</p>		
<p>27. Forudsætter anlægget rydning af skov:</p>		
<p>28. Vil anlægget være i strid med eller til hinder for etableringen af reservater eller naturoparker:</p>		
<p>29. Tænkes anlægget placeret i Vadehavsområdet:</p>		
<p>30. Kan anlægget påvirke registrerede, beskyttede eller fredede områder –</p> <p>Nationalt:</p> <p>Internationalt (Natura 2000):</p> <p>Forventes området at rumme beskyttede arter efter bilag IV</p> <p>Forventes området at rumme danske rødlistearter:</p>		<p>Natura 2000</p> <p>Det ansøgte projektareal ligger udenfor Natura 2000 områder. Nærmeste Natura 2000 område er nr. 90 (habitatområde nr. 79) - Sneum Å og Holsted Ådal - ca. 2 km nord for projektarealet.</p> <p>Vejen Kommune vurderer, at det ansøgte projekt ikke vil medføre en væsentlig påvirkning af Natura 2000 området pga. den store afstand til projektarealet.</p> <p>Bilag IV-arter, artsfredninger og rødlistearter</p> <p>En række dyr og planter, der er omfattet af habitatdirektivets bilag IV, kan have levested, fødesøgningsområde eller sporadisk opholdssted på arealet. På baggrund af faglig rapport nr. 635 og rapport nr. 322 fra Danmarks Miljøundersøgelser samt Vejen kommunens øvrige kendskab vurderes umiddelbart, at der kan være vandflagermus, sydflagermus, odder, markfirben, stor vandsalamander, løgfrø og spidssnudet frø.</p> <p>Vejen Kommune har ikke yderligere konkret kendskab til registrering af nogle af de nævnte arter i området.</p> <p>I henhold til bekendtgørelse om udpegning og administration af internationale beskyttelsesområder samt beskyttelse af visse arter (nr. 408 af 01/05 2007) § 11 vurderer Vejen Kommune, at projektet ikke vil medføre en forøget påvirkning af de nævnte bilag IV- og rødlistearter eller deres levesteder.</p>
<p>31. Kan anlægget påvirke områder, hvor fastsatte miljøkvalitetsnormer allerede er overskredet:</p> <p>Overfladevand:</p> <p>Grundvand:</p> <p>Naturområder:</p> <p>Boligområder (støj/lys og Luft):</p>		

32. Tænkes anlægget etableret i et tæt befolket område:			
<p>33. Kan anlægget påvirke:</p> <p>Historiske landskabstræk:</p> <p>Kulturelle landskabstræk:</p> <p>Arkæologiske værdier/landskabstræk:</p> <p>Æstetiske landskabstræk:</p> <p>Geologiske landskabstræk:</p>	<p>X</p> <p>X</p> <p>X</p> <p>X</p> <p>X</p>	<p>Området er fladt og præget af skov- og landbrug med en række beskyttede gravhøje. Der er ikke registreret fredede fortidsminder på selve gravearealet. Området afgrænses mod syd af jembanen. Råstofindvindingen vil påvirke landskabet i området. Der vil imidlertid ske en løbende efterbehandling og efter endt indvinding skal arealet efterbehandles i overensstemmelse med vedlagte principskitse, hvor beplantning og skrænthædninger skal sikre en sammenhæng med det omgivende landskab med skove og marker. Af samme grund er det ansøgte areal reduceret mod nord, så gravhøjen, umiddelbart nord for området, fortsat vil indgå naturligt i landskabet. Mod jembanen vil den efterbehandlede skråning fortsat få karakter af et teknisk anlæg.</p> <p>På denne baggrund er det Vejen Kommunes vurdering, at den efterbehandlede grusgrav ikke i væsentlig grad vil forringe oplevelsen af landskabet.</p> <p>Indvinderen skal sikre, at der efterlades tilstrækkelige materialer i grusgraven til at efterbehandle skrænterne i overensstemmelse med vilkårene for tilladelsen uanset om der må tilkøres ren jord eller ej.</p>	
Kendetegn ved den potentielle miljøpåvirkning			
34. Er området, hvor anlægget tænkes placeret, sårbart overfor den forventede miljøpåvirkning:			
35. Er der andre antæg eller aktiviteter i område, der sammen med det ansøgte medfører en påvirkning af miljøet (Kumulative forhold):			
36. Er der andre kumulative forhold?			
38. Den forventede miljøpåvirknings geografiske udstrækning i areal:	11,5		Der kan kun indvindes råstoffer på 9,5 ha.
39. Omfanget af personer der forventes berørt af miljøpåvirkningen:			Der er ca. 30 m til nærmeste nabo og ca. 350m til den næst nærmeste nabo. Der er ca. 1,8 km til Brørup
40. Vil den forventede miljøpåvirkning række ud over kommunen/MC's område:			
41. Vil den forventede miljøpåvirkning berøre nabolande:			
42. Forventes miljøpåvirkningerne at kunne være væsentlige –			
Enkeltvis:			
Eller samlet:			
43. Må den samlede miljøpåvirkning betegnes som kompleks:			
44. Er der stor sandsynlighed for miljøpåvirkningen:			
45. Er påvirkningen af miljøet – Varig: Hyppig:			Midlertidig

Reversibel:						
-------------	--	--	--	--	--	--

Konklusion						
Giver resultatet af screening anledning til at antage, at det anmeldte projekt vil kunne påvirke miljøet væsentligt, således at der er VVM-pligtigt:						
I ovenstående gennemgang har Vejen Kommune, på grundlag af projektets karakteristika og placering, samt kendetegn ved den potentielle miljøpåvirkning, vurderet de miljømæssige problemstillinger forbundet med at åbne en ny grusgrav ved Tirslund. På baggrund heraf er det Vejen Kommunes vurdering, at indvindingen og efterbehandlingen i grusgraven ikke vil medføre væsentlige påvirkninger af miljøet. Projektet er derfor ikke VVM-pligtigt.						

Dato: 30-01-2012

Gitte Kisbye
Sagsbehandler: Gitte Kisbye

MUSEET PÅ SØNDERSKOV

Sønderskov, den 20.01.2010

Vejen Kommune,
Att. Gitte Kisbye
Rådhuspassagen 3,
6600 Vejen

Udtalelse vedr. ny grusgrav i terrænet øst for Tirslund Plantage mellem Tirslundvej og jernbanen i Brørup, Vejen Kommune, Natur og Miljø, sagsnr. 07/291.

Vi har modtaget skrivelsen i anledning af en ansøgning om at åbne en ny grusgrav på ejendommen matr. Nr. 3a, Nørbølling By, Folding. I henhold til museumsloven skal museet udtale følgende:

Det samlede areal udgør godt 11 ha. i et forholdsvis urørt landskab, som er beliggende i et strøg af gravhøje og delvis sløjfede gravhøje, som daterer sig til bondestenalder og bronzealder. Ingen af de primære højtømter, som vi har kendskab til via det centrale kulturhistoriske register, er i direkte berøring med det udpegede råstofareal. Tre delvis sløjfede høje (NM sb. 19, 23 og 26) er beliggende i kanten af et beskyttet jorddige i terrænet øst for skydebanen.

Indenfor råstofområdet østlige terræn er der af Nationalmuseet i 1916 registreret nogle mindre stendynger med brandgrave fra sen yngre bronzealder og førromersk jernalder (ca. 500 f. Kr.). Lokaliteten er ikke nærmere afgrænset, og den kan repræsentere en mindre gravplads under flad mark. Oprindeligt var disse gravpladser anlagt med små lave tuer og i nogle tilfælde har tuerne været markeret en ringgrøft. Gravpladsernes udstrækning og antal grave kan i dag kun afgrænses ved en udgravning, da der ikke er synlige spor på overfladen i dyrket terræn. Disse gravtyper afløser bronzealderens mere synlige rundhøje.

Der er tale om et jordfast fortidsminde (NM sb. 93), som er omfattet af museumsloven, hvorfor det vil være nødvendigt at foretage en forundersøgelse for at kortlægge og afgrænse fortidsmindet. En sådan undersøgelse skal budgetgodkendes af Kulturarvsstyrelsen, og den betales af bygherre/ råstofindvinder. Såfremt bygherre/ råstofindvinder vælger, at fundområdet skal udgraves systematisk, skal denne undersøgelse også finansieres af ansøger. Der kan søges om tilskud, hvilket dog ikke er en garanti for at opnå det. Det er ikke muligt at angive konkrete omkostninger eller afgøre behov for en egentlig udgravning, før der er foretaget en forundersøgelse. Gravpladsen må nødvendigvis knyttes til en konkret bebyggelse, som vi ikke har kortlagt. Vi må derfor samlet anbefale ansøger, at museets efter anmodning udarbejder et budget for en forundersøgelse af arealet, således at en mulig frigivelse først kan ske efter denne antikvariske vurdering.

Vi imødeser at blive underrettet i god tid for planlægning af en forundersøgelse.

Med venlig hilsen

Svend Aage Knudsen
Museumsdirektør



NOTAT

Grave- og efterbehandlingsplaner

Grave- og efterbehandlingsplanen kan udarbejdes af indvinder, ejer eller af et konsulentfirma, landinspektør, landskabsarkitekt eller lignende.

Graveplan

En graveplan viser etape for etape, hvordan og i hvilken rækkefølge indvindingen skal foregå. Formålet med graveplanen er at sikre en optimal udnyttelse af forekomsten, samt at naturen, miljøet og naboerne i nærområdet påvirkes mindst muligt.

Graveplanen skal som minimum indeholde:

- Kortbilag, der viser
 - adgangsvej (e)
 - etaper og rækkefølge
 - placering af overjord og muld
 - placering af mandskabsvogn, brændstof og lignende.

- Oplysninger om antal ha åbent brud.

Efterbehandlingsplan

Efterbehandlingsplanens formål er at sikre en fornuftig udformning og anvendelse af råstofgraven efter endt indvinding.

Efterbehandlingsplanen skal som minimum indeholde:

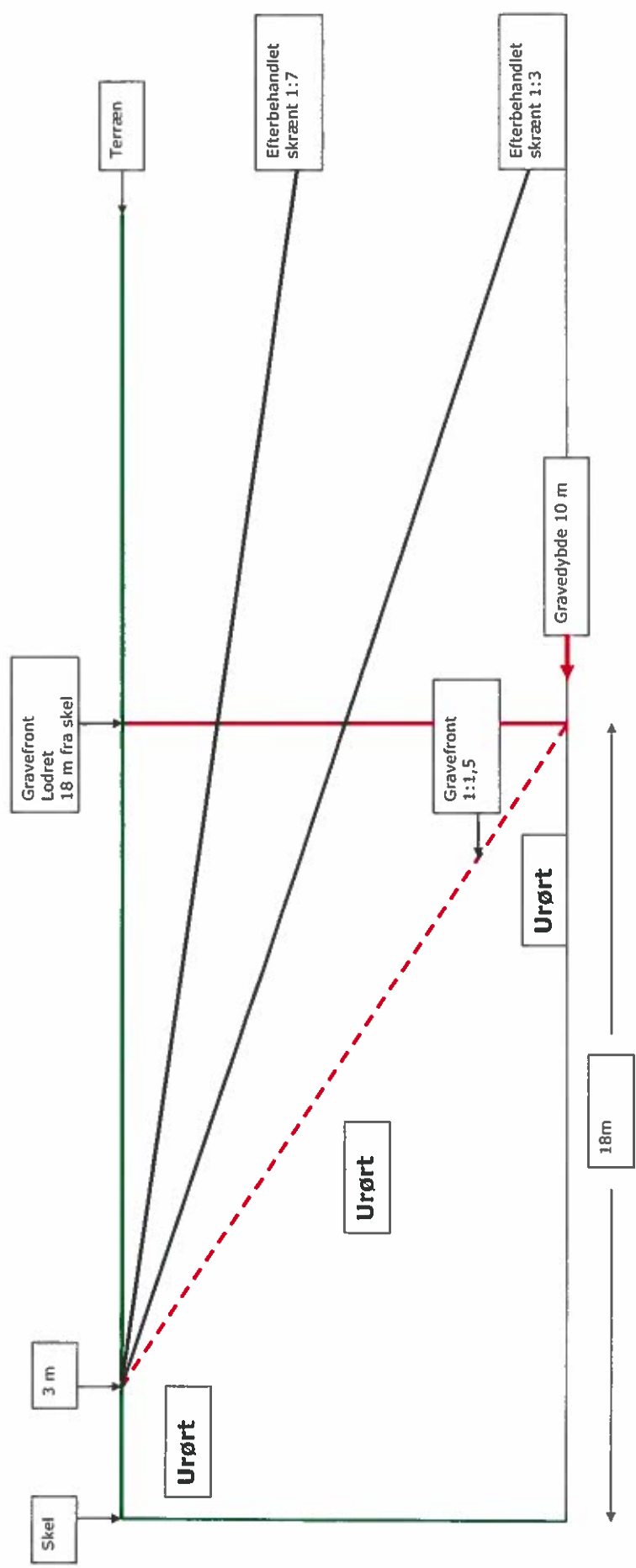
- Kortbilag, der viser arealets slutanvendelse, f.eks. mark, skov, eng, tilplantninger, sø osv.

- Et antal tværsnit, der viser skråningsanlæg i den efterbehandlede grusgrav.

Gitte Kisbye
Skov- og landskabsingeniør

Principskitse

Indvinding og efterbehandling



Vejen Kommune
Gitte Kisbye
16-12-2011