

Indholdsfortegnelse

1. Tilladelse til erhvervsmæssig indvinding af råstoffer	2
1.1 Sagens baggrund	2
1.2 Ejerforhold	2
1.3 Før tilladelsen tages i brug	2
2. Vilkår for tilladelse til råstofindvinding	3
2.1 Drift	3
2.2 Afstandskrav og jordvolde	4
2.3 Vilkår vedrørende grundvand	6
2.4 Vej og trafik	6
2.5 Forureningsforebyggelse	7
3. Efterbehandlingsvilkår	8
4. Generelle bestemmelser	9
5. Sikkerhedsstillelse	10
6. Tinglysning	11
7. Tilsyn	11
8. Afgørelse om VVM-pligt	12
9. Ansøgningsprocessen	14
9.1 Stjernehøring af ansøgningen	14
9.2 Besigtigelse af arealet	14
9.3 Partshøring	15
9.4 Høring af Middelfart Kommune vedr. fastsættelse af efterbehandlingsvilkår	15
10. Klagevejledning	16
11. Bilag	17
11.1 Bilag 1 – Liste med parter, myndigheder og foreninger	18
11.2 Bilag 2 – Oversigtskort	19
11.3 Bilag 3 – Grave og efterbehandlingsplan	20
11.4 Bilag 4 - Tilladelser og dispensationer	21

1. Tilladelse til erhvervsmæssig indvinding af råstoffer

Region Syddanmark meddeler tilladelse til, at der indvindes ca. 20.000 m³ sand, grus og sten årligt på 4,8 ha af matr. nr.4g Billesbølle Hgd., Fjelsted i Middelfart Kommune.

Tilladelsen til erhvervsmæssig råstofindvinding er meddelt i henhold til råstoflovens § 7 stk. 1, og er betinget af vilkårene på de følgende sider.

1.1 Sagens baggrund

Ansøger har en samlet gravetilladelse til matr. nr.4g og 22e Billesbølle Hgd., Fjelsted samt 6b Etterup By, Rørup, udstedt af Fyns Amt i 2005. Tilladelsen udløber 14. oktober 2015. Der har været gravet i området siden 1980'erne. Matr. nr. 6b er færdiggravet for flere år siden og reetableret til natur. Ansøger har netop færdiggravet matr. nr. 22e og påbegyndt efterbehandlingen som forventes færdiggjort indenfor et år.

Da der stadig resterer en del råstoffer på matrikel nr. 4g søger Poul Rasmussen den 7. juli 2015 om ny tilladelse til at indvinde disse råstoffer på 4,8 ha af matr. nr. 4g med op til 20.000 m³ årligt. De første år vil en stor del af indvindingen være over grundvandsspejl og de sidste år vil hovedparten af indvindingen være under grundvandsspejl.

Det ansøgte areal er beliggende nord for den fynske motorvej, ca. 1 km Nordvest for Grønnemose, op til Fjellerupvej.

Arealet har været udlagt til graveområde i mange år og er videreført i Råstofplan 2012

1.2 Ejerforhold

Ifølge tingbogen står ansøger også som ejer af matriklen.

1.3 Før tilladelsen tages i brug

Region Syddanmark skal give accept til at indvindingen sættes i gang. Arbejdet med at rømme overjord og indvinde må ikke påbegyndes før følgende forudsætninger er opfyldt:

- **Klagefristen** skal være udløbet. Evt. klager over tilladelsen har som udgangspunkt opsættende virkning. Derfor kan tilladelsen ikke udnyttes før alle klagemuligheder er udtømt.
- **Sikkerhedsstillelse.** Der skal være stillet en økonomisk sikkerhed for efterbehandlingen af graveområdet, og den forudsatte sikkerhedsstillelse skal foreligge i form af et dokument udstedt af råstofindvinderens pengeinstitut el. lign. over for Region Syddanmark.

Øvrige tilladelser og/eller dispensationer i forbindelse med råstofindvindingen, som ikke er nævnt i denne tilladelse skal indhentes separat.

2. Vilkår for tilladelse til råstofindvinding

2.1 Drift

1. Tilladelsen er gældende indtil 1. december 2025 hvor den udløber. Hvis indvindingen ikke er færdig, kan der søges om en ny tilladelse.
2. Der må årligt indvindes 20.000 m³ råstoffer heraf størsteparten under grundvandsspejl.
3. Råstofgravens driftstider er:
 - a. Gravemaskiner, transport- og oparbejdningsanlæg: hverdage fra kl. 7-17
 - b. Udlevering og læsning kan dog ske på hverdage fra kl. 6-17
 - c. I enkeltstående tilfælde kan det være nødvendigt at afvige fra de generelle åbningstider. Dette må kun ske med accept af Region Syddanmark.
4. Til råstofindvinding, herunder behandling af materialerne, må kun anvendes de i ansøgningen angivne maskiner; 1 flytbar powerscreen, 1 gravemaskine og 1 gummiged. Væsentlige afvigelser herfra aftales med Region Syddanmark.
5. Det ækvivalente støjniveau fra indvindingsområdet i driftssituationen må ikke overstige følgende værdier målt/beregnet ved nærmeste nabobebyggelse:

Dage	Tidsrum	Støjniveau
Mandag – fredag	07.00 – 17.00	55 dB (A)
Mandag – fredag	06.00 – 07.00	40 dB (A)
Andre tidspunkter		Lukket

Hvis tilsynsmyndigheden finder det påkrævet, skal virksomheden ved målinger eller beregninger dokumentere at ovenstående støjgrænser overholdes. Udgifterne hertil afholdes af virksomheden. Nævnte målinger/ beregninger skal udføres og rapporteres som ”Miljømåling – ekstern støj” i henhold til gældende lovgivning, og skal udføres af et laboratorium eller person, som er godkendt til dette af Miljøstyrelsen.

Målingernes/beregningernes samlede ubestemthed må for stationære kilder højst være på 3 dB (A) og for mobile kilder højst 5 dB (A).

Viser målingerne/beregningerne, at virksomheden overskrider grænseværdierne, skal virksomheden lade foretage afhjælpende foranstaltninger.

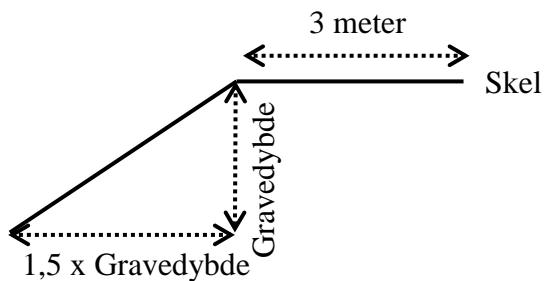
Støj fra til- og frakørende lastvogne mv. skal begrænses mest muligt. Køretøjer må, på

råstofgravens areal, ikke holde med motoren i gang, med mindre læsning gør det påkrævet.

6. Der må ikke opstå støvgener uden for råstofgravens areal. Konstateres støvgener, der kan henføres til virksomhedens drift, skal der træffes foranstaltninger til nedbringelse af generne.
7. Muld og overjordsdepoter skal fortsat placeres således, at der ikke kan ske sammenblanding med andre materialer.
8. Hvis der sker skader på skel eller evt. levende hegn er indvinder forpligtet til at udbedre skaderne
9. Arealet, hvorpå der indvindes, må ikke overstige 5 ha. Der skal ske en løbende efterbehandling af afgravede områder i samme takt som indvindingen skrider frem. Ved graveområdet forstås områder, hvor muld og overjord er fjernet og gravning er påbegyndt..
10. Råstofindvindingen skal tilrettelægges og udføres i overensstemmelse med graveplanen, jf. bilag 3. Alle ændringer i graveplanen skal godkendes af Region Syddanmark.
11. Region Syddanmark skal til enhver tid holdes underrettet om, hvem der forestår indvindingen.
12. Personalet skal være bekendt med vilkårene i denne tilladelse samt den til dato gældende grave- og efterbehandlingsplan.

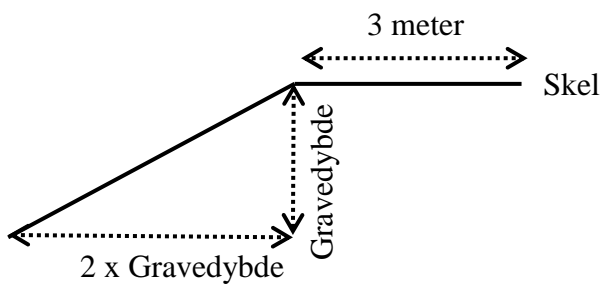
2.2 Afstandskrav og jordvolde

13. Skelpæle skal afsættes af landmåler i marken efter nærmere aftale med Region Syddanmark. Pælene til afmærkning mv. må ikke fjernes, og skal sikres, så de ikke bliver beskadiget.
14. Der må ikke graves nærmere end 3 meter fra privat vej, naboskel og hegn. Der må efter de 3 meter ikke graves under et skråningsanlæg på 1:1.5, jf. figur 1.



Figur 1. Principskitse for gravning med anlæg 1:1,5 nær skel.

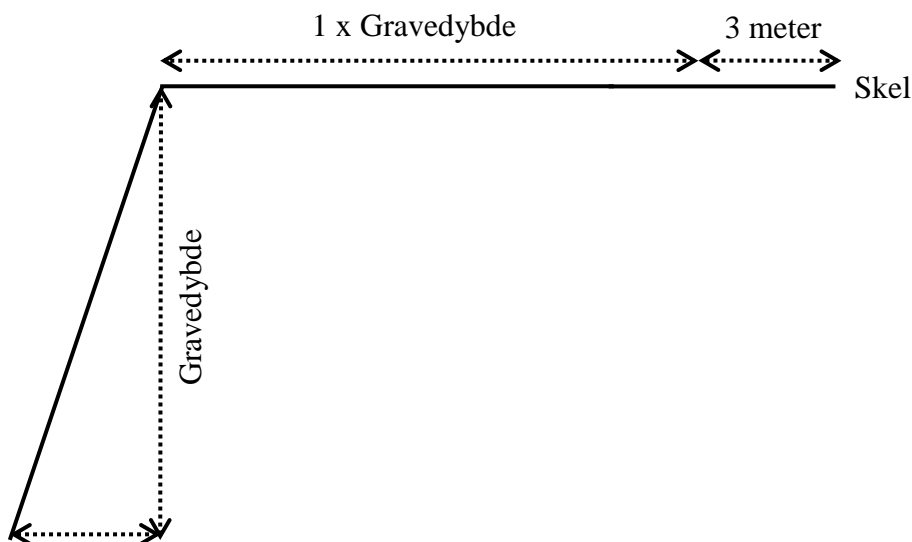
15. Der må ikke graves nærmere end 3 meter fra offentligt vejskel. Der må efter de 3 meter ikke graves under et skråningsanlæg på 1:2, jf. figur 2.



Figur 2 Principskitse for gravning med anlæg 1:2 nær vej, hvor vejmyndigheden ikke har meddelt dispensation for de generelle afstandskrav.

16. Der må ikke graves nærmere end 25 meter fra grundmurede bygninger. Der må efter de 25 meter ikke graves under et skråningsanlæg på 1:1,5.

17. Graves der stejlere end vilkår 14-16 skal afstanden til skel tillægges 1 x gravedybden, jf. figur 3.



Principskitse for gravning langs skel/vej, hvis der graves stejlere end vilkår 14-16.

18. Gravning under grundvandsspejl må ikke ske tættere på vejmidten af Fjellerupvej end 13 m og ikke nærmere naboskel end 6 m.
19. Der må ikke graves nærmere end 10 m fra Harndrup – Fjellerup Å.
20. Tilladt gravedybde er til forekomstens bund under forudsætning af at vilkår for afstand og skråningsanlæg overholdes.

2.3 Vilkår vedrørende grundvand

21. Der må indvindes op til 20.000 m³ råstoffer under grundvandsspejl årligt.
22. Skyllenvand skal efter brug ledes tilbage til gravesø og må kun indeholde stoffer der er naturligt forekommende i de opgravede materialer.
23. Tilladelse efter vandforsyningsloven kan tilbagekaldes eller ændres uden erstatning, hvis forudsætningerne til grund herfor viser sig urigtige eller ændres væsentlig.

2.4 Vej og trafik

24. Indkørsel til graveområdet skal fortsat ske via Fjellerupvej (landevej 625).

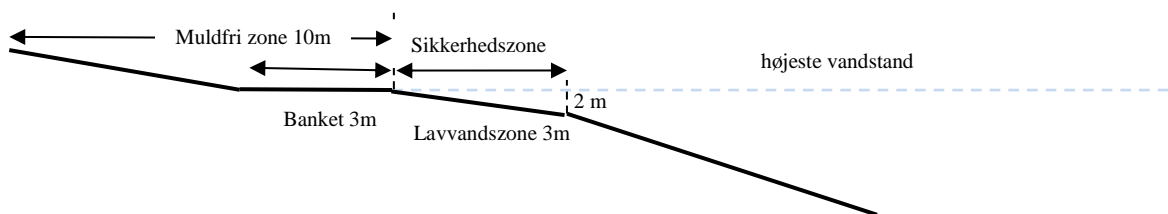
25. Adgangsvejens første 30 m skal være asfalterede og hældningen skal være således, at der ikke ledes vand og sand fra adgangsvejen ud på offentlig vej.
26. Adgangsvejen skal renholdes efter behov.
27. Adgangsvejen skal uden for åbningstiden være aflåst/afspærret med bom eller kæde.
28. Overkørslen skal efter endt indvinding, tilbageføres som den ene af to tilladte markoverkørsler. Dette skal ske uden udgifter for vejbestyrelsen.

2.5 Forureningsforebyggelse

29. Den der udnytter tilladelsen, skal drage omsorg for, at grundvandet ikke forurenes af olie-spild fra maskiner, og eventuelle brændstoftanke og for, at gravearbejdet ikke forårsager ødelæggelse eller beskadigelse af vandforsyningen i området.
30. Der må ikke opbevares olieprodukter, benzin og lignende i grusgraven.
31. Alt arbejde med miljøfremmede stoffer skal ske under iagttagelse af den krævede sikkerhed og i lukkede containere eller over spildbakker med videre.
32. Tankning, olieskift og lignende af grave- og læssemaskiner samt dumpere og andre selvkørende maskiner skal foregå uden for selve gravearealet. Det samme gælder så vidt muligt for service og reparation.
33. Sorteringsanlæg, generatorer og andre mere stationære anlæg kan tankes fra en entreprenør-tank, der medbringes ved hver tankning. Tankanlægget skal være indrettet så spild undgås, og tankning skal foregå under konstant tilsyn.
34. Køretøjer og andre maskiner skal holdes i god stand, for at undgå spild af forurenende stoffer.
35. Bortskaffelse af affald skal ske i henhold til Middelfart Kommunes Regulativ for affald.
36. Arealerne må ikke anvendes til nogen form for oplagring eller henlæggelse af affald eller andre forurenende stoffer.
37. Der må ikke foretages afbrænding i grusgraven.

3. Efterbehandlingsvilkår

38. Arealet efterbehandles til ekstensivt landbrug uden brug af gødning eller pesticider og natur med sø.
39. Efterbehandling skal ske efter den godkendte efterbehandlingsplan, jf. bilag 3. Alle større ændringer i efterbehandlingsplanen skal godkendes af Region Syddanmark.
40. Tinglysning af vilkår for efterbehandling på ejendommen udføres af Region Syddanmark og betales af ansøger.
41. Der skal stilles en sikkerhed for gennemførelsen af efterbehandlingen. Region Syddanmark kan kræve sikkerhedsstillelsen forhøjet, hvis det findes nødvendigt på grund af ændringer i efterbehandlingsplanen og/eller andre forhold. Sikkerheden skal gælde til efterbehandlingen er udført og godkendt af Region Syddanmark.
42. Efterbehandlingen, skal påbegyndes og gennemføres så tidligt, som det under hensyn til råstofgravens drift er praktisk muligt.
43. Ved efterbehandling af søer skal der etableres en mindst 3 m bred lavtvandszone og en mindst 3 m bred banket/søbredzone. Der må ikke pålægges muld i en radius af 10 m fra søen.



44. Der må ikke udsættes ænder, fisk eller lignende og der må ikke fodres i eller omkring søerne.
45. Til fremme for biodiversiteten kan der på arealet der efterbehandles til sø/natur:
 - udlægges sten/blokke på en eller flere nordvendte søbrinker til gavn for padder

- efterlades en eller flere bunker/varder af sten på sandede soleksponerede steder til gavn for markfirben
- efterlades store sten spredt på arealet.

46. Skråninger efterbehandles med varierende hældningsanlæg dog max 1:2 mod offentlige veje og 1:1,5 op mod private veje og skel. Der må på arealet efterlades enkelte profiler der er stejlere efter aftale med Regionen.
47. Fjernes eller beskadiges beplantning i skel skal en tilsvarende beplantning etableres som en del af efterbehandlingsarbejdet.
48. Graveområdet skal umiddelbart efter gravearbejdets afslutning ryddes for alle i tilknytning til råstofindvindingen opførte bygninger eller andet oplag, der virker skæmmende i naturen.
49. Såfremt tilladelsen inddrages i medfør af Råstoflovens § 24, indtræder efterbehandlingsforpligtigheden omgående.
50. I tilfælde af gravning på tilgrænsende ejendomme kan Region Syddanmark på et hvilket som helst tidspunkt, under som efter gravningens afslutning, forlange gennemgravning og efterbehandling af skelområdet, således at hele forekomsten udnyttes, og således at der ikke står en vold tilbage mellem ejendommene.
51. Når efterbehandlingen af indvindingsområdet er godkendt af Region Syddanmark, vil de tinglyste bestemmelser med undtagelse af vilkår 38, 44 og 50 blive aflyst og sikkerhedsstillelsen blive frigivet.

4. Generelle bestemmelser

Følgende gælder i øvrigt efter loven:

Tilladelsen kan tilbagekaldes af Region Syddanmark i tilfælde af grov eller gentagen overtrædelse af vilkår, eller efter lovgivningen i øvrigt.

Tilladelsen bortfalder, såfremt råstofindvindingen ikke er begyndt senest 3 år efter, at den er meddelt, eller ikke har været udnyttet i 3 på hinanden følgende år.

Vilkårene er bindende for ejere og indehavere af andre rettigheder over ejendommen uden hensyn til, hvornår retten er stiftet og uanset om der sker tinglysning.

Region Syddanmark kan på et senere tidspunkt fastsætte yderligere vilkår eller foretage ændringer af allerede stillede vilkår, såfremt dette måtte vise sig nødvendigt

Findes der under indvindingen grave, gravpladser, bopladser, ruiner eller andre jordfaste fortidsminder, skal fundet straks anmeldes til Odense Bys Museer. Indvindingen skal standses i det omfang den berører fortidsmindet.

I tilfælde af at en virksomhed, som foretager indvinding, går konkurs eller i betalingsstandsning m.v., er såvel ejendommens ejer som den, der driver virksomheden, forpligtiget til straks at underrette Region Syddanmark.

Tilførsel af såvel forurenede som uforurenede jord til råstofgrave og tidligere råstofgrave er forbudt, jf. Jordforureningslovens § 52.

Der må i henhold til bekendtgørelse om jagttid for visse pattedyr og fugle ikke ødelægges reder og ynglesteder med æg og yngel og der forbydes indsamling af æg. Desuden fremgår det, at i perioden:

- februar – 21. juli må kolonirugende fugles redetræer ikke fjernes
- februar – 31. august må rovfugles og uglers redetræer, samt hule træer med spættehuller ikke fældes.
- april – 31. august må digesvalereder ikke ødelægges.

Resultater af råstofboringer eller prøveboringer i jorden skal indberettes til Danmarks og Grønlands Geologiske Undersøgelse inden 3 måneder efter udførelsen. Indberetningen skal ske på særlige skemaer, jf. råstoflovens § 28, stk. 1.

Der skal betales råstofafgift ved indvinding af naturbundne råstoffer, jf. lov nr. 1408 af 21. december 2005 om ændring af lov om afgift af affald og råstoffer.

Tilladelsen fritager ikke indehaveren af tilladelsen for ansvar over for tredjemand efter sædvanlige naboretlige regler.

Erstatningsansvar for eventuelle skader opstået som følge af indvindingen, påhviler vedkommende, der udnytter tilladelsen efter de almindelige erstatningsregler.

5. Sikkerhedsstillelse

Ansøger Poul Rasmussen skal stille en sikkerhed til sikring af efterbehandlingsarbejderne på matr. nr. 4g Billesbølle Hgd., Fjelsted på kr. 570.000, indeks 171,60.

Beløbets størrelse er fastlagt ud fra 5 ha åbent graveareal og et estimat på en reetableringspris a 100.000 kr. pr hektar sø og 135.000 pr ha ekstensivt landbrug. Det forventes at 3-4 ha bliver efterbehandlet til sø og 1-2 til ekstensivt landbrug.

Der skal fremsendes en garanti til Region Syddanmark, inden tilladelsen kan tages i brug.

Sikkerhedsstillelsens størrelse afhænger af at det aktuelle gravefelt ikke overstiger 5 ha og kan reguleres, hvis Region Syddanmark skønner dette nødvendigt af hensyn til ændringer i prisniveau, graveplan, efterbehandling eller lignende.

Sikkerhedsstillelsen skal årligt indeksreguleres pr. 1. april efter Danmarks Statistiks reguleringsindeks for jordarbejder. Sikkerhedsstillelsen reguleres efter foregående års indeks for 4. kvartal.

Sikkerhedsstillelsen skal være gældende indtil efterbehandlingsarbejdet er afsluttet og godkendt af Region Syddanmark, idet sikkerhedsstillelsen først da vil kunne frigives.

6. Tinglysning

Vilkårene er bindende for ejere og indehavere af andre rettigheder over ejendommen uden hensyn til, hvornår retten er stiftet og uanset om der sker tinglysning. Vilkårene om efterbehandling skal efter reglerne tinglyses på ejendommene, når klagefristen er udløbet. Tinglysningen sker i medfør af Råstoflovens § 10, stk. 5 med Region Syddanmark som påtaleberettiget.

Indvinder skal efter loven betale tinglysningen. Når tinglysningen er sket, vil Region Syddanmark sende en regning for udlagt tinglysningsgebyr.

7. Tilsyn

Region Syddanmark er tilsynsmyndighed i forhold til, at vilkårene i tilladelsen overholdes. Tilsynsmyndigheden kan meddele påbud om, at et ulovligt forhold skal berigtiges inden for en nærmere fastsat frist. Tilsynsmyndigheden kan, såfremt et påbud ikke efterkommes indenfor den fastsatte frist, lade de påbudte foranstaltninger udføre for den ansvarliges regning.

8. Afgørelse om VVM-pligt

Region Syddanmark har gennemført en VVM-screening af det ansøgte. Det vurderes samlet, at en tilladelse til det ansøgte ikke kræver udarbejdelse af en VVM-redegørelse (Vurdering af Virkninger på Miljøet), da den ansøgte råstofindvinding ikke vurderes at give anledning til væsentlige ændringer af miljøpåvirkningen.

Der er i råstofindvindingstilladelsen stillet vilkår, der tager hensyn til de konkrete miljøpåvirkninger, som råstofindvindingen medfører.

Screeningen er ikke en tilladelse, men alene en afgørelse om at projektet ikke skal gennem en VVM-proces.

Lovgrundlaget

Afgørelsen om VVM-pligt er meddelt i henhold til VVM-bekendtgørelsen § 3, stk. 1

Screening er en administrativ proces, hvor projektet vurderes i forhold til en række faste kriterier, bl.a.

- **projektets dimensioner**
- **den miljømæssige sårbarhed i de geografiske områder, der kan blive berørt**
- **påvirkningens omfang (geografisk og omfanget af personer, der berøres)**
- **påvirkningens varighed, hyppighed og reversibilitet**
- **kumulative effekter**

Projektets dimensioner

Der er ansøgt om at grave på 5 ha og der forventes en årlig indvinding på 20.000 m³.

Den miljømæssige sårbarhed

Arealet er beliggende i OSD (område med særlige drikkevandsinteresser) og i periferien af Ejby Vandværks indvindingsopland. Vandværkets boring er beliggende ca. 4 km nord nord vest og nedstrøms for matriklen. Boringen er 70 m dyb og filtersat i kote 23 m/DNN (dansk normal nul). Der findes ingen private drikkevandsboringer indenfor en radius af 150 m.

Øverste GVS (grundvandsspejl) er beliggende i ca. kote 45 m/DNN. Bunden af gravningen forventes at blive ca. kote 41 m/DNN hvilket svarer til 4 m under GVS.

Harndrup- Fjellerup Å løber ca. 50 m øst for arealet. Åen er omfattet af naturbeskyttelseslovens § 3.

Påvirkningens omfang

Arealet har været gravet de sidste 10 år uden væsentlige klager. Der stilles vilkår til driften af råstofindvindingen hvis formål er at minimere eller fjerne gener ved råstofgravningen.

Støvgener afhjælpes ved at vande i tørre perioder. Støjkrav overholdes ved specifikke driftstider.

Påvirkningens varighed, hyppighed og reversibilitet

Tilladelsen vil have en varighed af 10 år. Råstofindvinding er en irreversibel proces, og råstofferne kan derfor ikke indvindes igen. Arealet reetableres til natur med sø og ekstensivt landbrug uden brug af gødning og pesticider efter endt indvinding af råstoffer.

Kumulative effekter

Arealet er beliggende i Middelfart Kommune i graveområde Fjelsted-Køstrup, udlagt til graveområde af Fyns Amt og videreført i Råstofplan 2012. Indenfor en radius på 2,5 km er der givet to nye tilladelse til råstofindvinding.

- Ålsbo 2,5 km syd for det ansøgte med tilladelse til 200.000 m³ årligt
- Vindebjerg 1,5 km nordvest for det ansøgte areal med tilladt årlig indvinding på 130.000 m³.

I samme periode er gravene Brolund og Ridderstien beliggende ca. 2 km nordvest for det ansøgte færdiggravede. Indvindingsmængderne her var på hhv. 40.000 og 130.000 m³

I området kaldet Gelsted ca. 4 km syd for det ansøgte er ca. 6 grusgrave afsluttede eller under afslutning. Det ansøgte areal vil være en videreførsel af eksisterende grusgrav og vil ikke give anledning til øget trafikbelastning i området set i forhold til den eksisterende.

Regionen har på baggrund af det ovenstående vurderet, at de miljømæssige gener og risici ved råstofindvindingen kan imødekommes med vilkår for indvinding og efterbehandling.

9. Ansøgningsprocessen

9.1 Stjernehøring af ansøgningen

Ansøgningsmaterialet har været sendt i høring til følgende:

- **Middelfart Kommune**
- **Odense Bys Museer**
- **Ejby Vandværk**
- **Naboer jf. liste bilag 1**

Region Syddanmark har ikke undersøgt om der findes forsyningsledninger i området. Det påhviler derfor indvinder at indhente de fornødne ledningsoplysninger, og samtidig kontakte ledningsejerne.

Middelfart Kommune bemærker vedrørende grundvandsinteresser at:

”Efter de nye kortlægningsresultater for området er det ansøgte råstofgraveområde ikke beliggende i indvindingsopland til Ejby Vandværk kildeplads ved Harndrup Lillemark, men derimod i Fjelsted Vandværks indvindingsopland. Vandværkets boringer er beliggende ca. 3 km nedstrøms råstofgraveområdet i nord nordvestlig retning.

De udpegede indvindingsoplande er endnu ikke gældende (nov. 2015), idet de endnu ikke er blevet bekendtgjort, så formeldt set er det skrevne korrekt. Kortlægningens udpegninger vil blive bekendtgjort inden længe.”

Tilladelsen til vejoverkørsel og indvinding under grundvandsspejl fra tidligere tilladelse er fortsat gældende, jf. bilag 4.

Odense Bys Museer henviser til deres udtalelse fra 2005:

”Odense Bys Museer oplyser, at museet har besøgt arealet. Arealet bærer præg af kørsel med store maskiner og kan på et tidligere tidspunkt også være muldafrømmet.

Der er derfor næppe mulighed for forekomst af fortidsminder af væsentlig interesse på arealet. Museet har derfor intet at bemærke til fortsat råstofvinding”

Ejby Vandværk og naboer har ikke haft bemærkninger.

9.2 Besigtigelse af arealet

Region Syddanmark var på tilsyn og besigtigelse af arealet den 10. juni 2015. 6b var færdigefterbehandlet og groet til, bla med lavvandet sø der tørrer ud del af året. Matr. nr. 22e manglede kun lidt i at være færdigefterbehandlet. Matr. nr. 4g bar tydelig præg af gravning. Der er ikke påbegyndt gravning under grundvandsspejl, og det er især her der resterer råstoffer. I øvrigt så området pænt og ryddeligt ud.

9.3 Partshøring

Region Syddanmark har foretaget partshøring i medfør af Forvaltningslovens § 19, stk. 1. Formålet med høringen er at regionen træffer den endelig afgørelse på et fuldt oplyst grundlag. Høringen forløb i perioden den 13. november 2015 – den 13. december 2015. Der er ikke indkommet hørings-svar.

9.4 Høring af Middelfart Kommune vedr. fastsættelse af efterbehandlingsvilkår

Region Syddanmarks udkast til tilladelsen har været i høring hos Middelfart Kommune omkring fastsættelse af vilkår om efterbehandling i perioden den 12. november 2015 – den 11. december 2015 i medfør af Råstoflovens § 10a. Der er indkommet følgende høringssvar.

Hvem	Bemærkninger	Region Syddanmarks bemærkninger
Navn, adresse		
Middelfart Kommune	<p>Bemærker at vilkår 43: ”Der må ikke udsættes ænder, fisk eller lignende og der må ikke fodres i eller omkring søerne” bør tilføjes vilkår der ikke ophæves efter endt drift. Alternativt bør der tydeliggøres, at der kræves dispensation efter naturbeskyttelsesloven at udsætte dyr eller planter eller fodres i eller omkring søerne.</p> <p>Følgende afsnit bør tilføjes, fx under pkt. 4. Generelle bestemmelser (eller som vilkår 51?):</p> <p>Søer, som er dannet som følge af gravning under grundvandsspejlet i råstofgrave, er omfattet af Naturbeskyttelseslovens § 3 om beskyttet natur, når udgravningen er afsluttet. En råstofgrav betragtes i den sammenhæng normalt som færdigt udgravet, når efterbehandlingen er afsluttet og godkendt af råstofmyndigheden.</p>	<p>Vilkår 43 (44) medtages under vilkår 51 som et vilkår der ikke ophæves efter endt gravning og godkendelse af efterbehandling.</p> <p>Alle søer og vandhuller med en overflade over 100 m² er omfattet af naturbeskyttelseslovens § 3 uafhængig af om den er opstået som følge af grusgravning. Det er kommunerne der er myndighed på § 3 beskyttet natur. Regionen finder derfor ikke grundlag for at medtage det i råstof tilladelsen.</p>

10. Klagevejledning

Region Syddanmarks afgørelse efter råstofloven og planloven (for så vidt angår retlige spørgsmål) kan påklages til Natur og Miljøklagenævnet. Klageberettigede er adressaten for afgørelsen, en offentlig myndighed, enhver der i øvrigt har en væsentlig individuel interesse i afgørelsen, Danmarks Naturfredningsforening og lokale foreninger og organisationer, der har en væsentlig interesse i afgørelsen.

Hvis I ønsker at klage over denne afgørelse til Natur og Miljøklagenævnet skal der klages via Klageportalen, som I finder et link til på forsiden af www.nmkn.dk. Klageportalen ligger på www.virk.dk eller www.borger.dk. Der logges på www.virk.dk eller www.borger.dk, som man plejer, typisk med NEM-ID. Klagen sendes gennem Klageportalen til regionen, da vi har truffet afgørelsen. En klage er indgivet, når den er tilgængelig for myndigheden i Klageportalen. En klage koster kr. 500. Gebyret betales med betalingskort i Klageportalen. Gebyret tilbagebetales, hvis klager får helt eller delvis medhold i klagen.

En evt. klage skal være tilgængelig for Region Syddanmark i klageportalen senest den 3. februar 2016 kl. 23.59. Ansøger får besked, hvis der klages over afgørelsen.

Tilladelsen må ikke udnyttes, før klagefristen er udløbet.

Klage i henhold til råstofloven har opsættende virkning, medmindre klagemyndigheden bestemmer andet.

Hvis afgørelsen ønskes indbragt for domstolene, skal dette ske inden 6 måneder fra modtagelsen af dette brev.

Yderligere oplysninger kan fås ved henvendelse til Region Syddanmark, Miljø & Råstoffer, miljoe-raastoffer@rsyd.dk gerne med henvisning til sagsnr. og titlen på tilladelsen.

Med Venlig hilsen

Gitte Gro
Geolog

11. Bilag

- 1 Liste med parter, myndigheder og foreninger
- 2 Oversigtskort
- 3 Grave og efterbehandlingsplan
- 4 Tilladelser og dispensationer

11.1 Bilag 1 – Liste med parter, myndigheder og foreninger

Følgende anses som parter i sagen:

	Navn	Matr.nr.	Adresse	Postnr.	By
Myndighed	Middelfart Kommune	-	Irene.christens@middelfart.dk		
Lodsejer og ansøger	Poul Henning Rasmussen	4g	Fjellelosevej 2 info@klokholm-grusgrav.dk	5560	Aarup
Museum	Odense Bys Museer		museum@odense.dk		
Ledningsejere	Ejby Vandværk		post@ejby-fjernvarme.dk		
Ledningsejere	Fjeldsted Vandværk		Juelsbergvej 12	5463	Harndrup
Nabo	Henning Andersen	4d	Fjellerupvej 83	5560	Aarup
Nabo	Kenneth Dissing Nielsen	4c	Fjellerupvej 85	5560	Aarup
Nabo	Dennis Claville Hansen	22a	Fjellerupvej 87	5560	Aarup
Nabo	Rene og Line Petersen	22c	Store Landevej 158	5560	Aarup
Nabo	Viggo Larsen	7b	Gl. Hovedvej 80	5560	Aarup
Nabo	Karina Bøje og Michael Blom	25e	Fjellelosevej 6	5560	Aarup
Nabo	Ejnar Nielsen	4a	Fjellelosevej 4	5560	Aarup
Nabo	HC Andersen Park Ejendomme Aps	8b	Strandvejen 205	5450	Otterup

Kopi af endelig tilladelse er desuden sendt til:

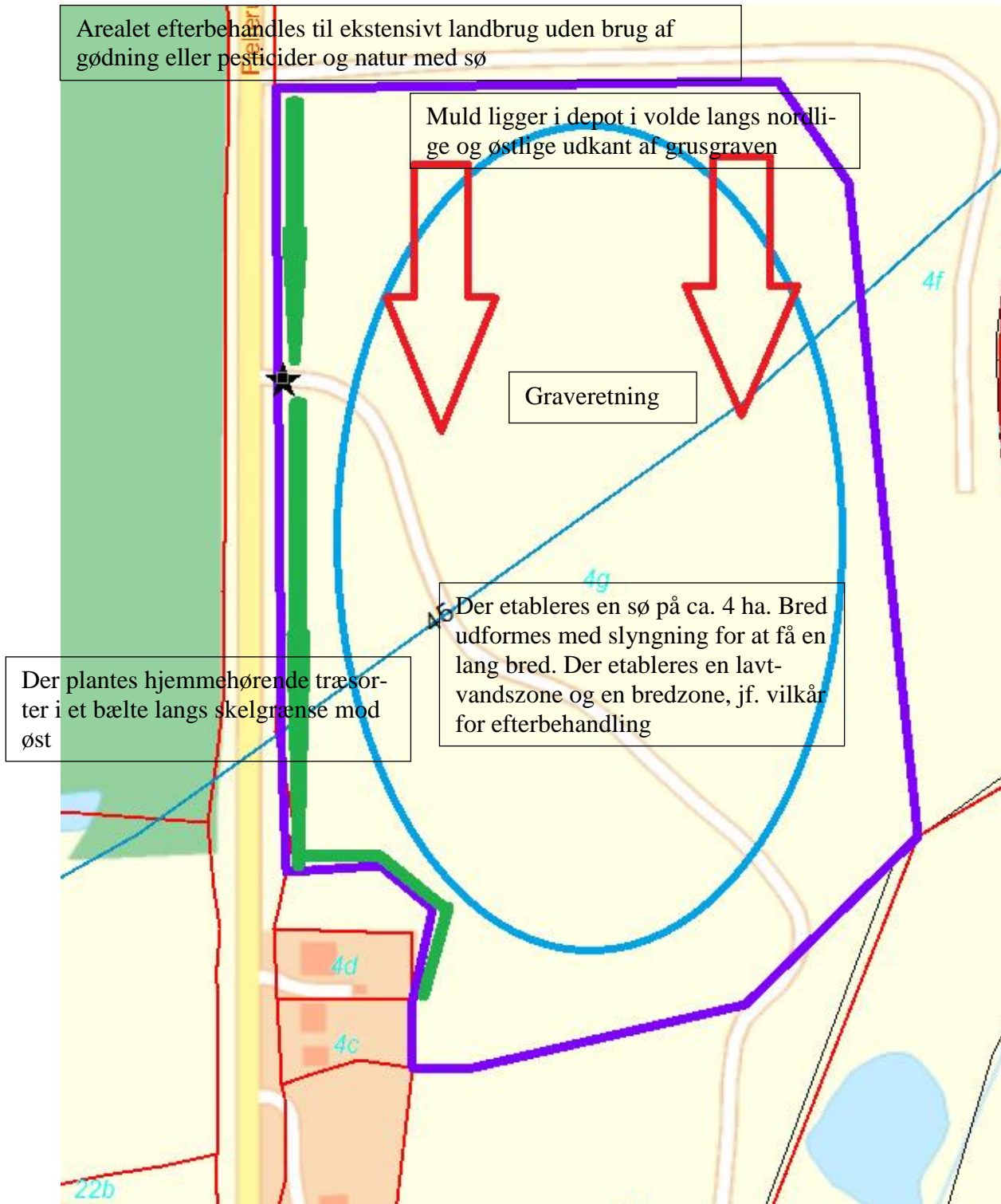
- Skat myndighed@skat.dk
- Miljøstyrelsen mst@mst.dk
- Kulturarvsstyrelsen post@kulturstyrelsen.dk
- Natur og erhvervsstyrelsen tidl. Jordbrugskommissionen mail@naturerhverv.dk
- Naturstyrelsen, Haraldsgade 53, 2100 Kbh. Ø nst@nst.dk
- Naturstyrelsen Fyn Forstfuldmægtig Eigil Andersen eea@nst.dk
- Danmarks Naturfredningsforening DN@dn.dk
- Danmarks Naturfredningsforenings lokalkomite middelfart@dn.dk
- Dansk Botanisk Forening dbotf@mail.tele.dk
- Dansk botanisk forening Fynkreds fugleroeveren@sol.dk eller toni.reese@get2net.dk
- Dansk Ornitologisk Forening natur@dof.dk
- DOF Lokalafd. Fyn Henrik Hansen kalckar@webspeed.dk eller henkh@odense.dk
- Friluftsrådet, Skandiagade 13, 2450 Kbh. SV, fr@friluftsradet.dk
- Friluftsrådet Lokalafdeling Kreds Fyn Nord madsen-larsen@dadlnet.dk
- Danmarks Sportsfiskerforbund post@sportsfiskerforbundet.dk

11.2 Bilag 2 – Oversigtskort



Areal omfattet af denne tilladelse markeret med lilla og adgangsvejen markeret med stjerne.

11.3 Bilag 3 – Grave og efterbehandlingsplan



11.4 Bilag 4 - Tilladelser og dispensationer

(kopi af tilladelser givet af Fyns Amt i råstoftilladelse af 2005, vilkårene er indskrevet i denne tilladelse under hhv. Vilkår vedrørende grundvand 21-23 og Vilkår vedrørende vejadgang 24-28).

Tilladelsen meddeles efter

- råstoflovens § 7, stk. 1,
 - vandforsyningslovens §§ 26 og 28 til indvinding under grundvandsspejlet
- Specielle vilkår for vandindvindingsstilladelsen er vilkår 1.5.1, 1.5.2 og 1.5.3.

Opmærksomheden henledes på vandforsyningslovens § 28. Efter denne bestemmelse er den for hvis regning eller i hvis interesse bortledning mv. foretages, erstatningspligtig for skade der voldes i bestående forhold ved forandring af grundvandsstanden, vandføringen i vandløb eller vandstanden i søer mv. Erstatningen kan nedsættes eller bortfalde, for så vidt skaden kan tilregnes den skadelidte selv eller er en følge af særlige forhold på skadelidtes ejendom, som han findes selv at burde bære risikoen for. I mangel af enighed afgøres erstatningsspørgsmålet af landvæsensretten. Taksationsmyndighedernes udgifter ved sagens behandling bortset fra vederlag til formænd og sekretærer, betales forlods af tilladelsesmyndigheden efter § 25-27. Lov om offentlige veje § 63-64 anvendes.

Der meddeles endvidere

- tilladelse efter vejlovens §§ 80, 42 og 101 til at

Den eksisterende overkørsel til landevej 625 i indvindingsperioden opretholdes. Den skal vedligeholdes i overensstemmelse med retningslinjerne på vedlagte typetegning T-3-14.

Overkørslen skal efter endt indvinding og efterbehandling, uden udgift for vejbestyrelsen, tilbageføres som den ene af de i adgangsfortegnelsen 2 tilladte markoverkørsler.

Der må ingen steder langs landevej 501 graves nærmere end 15 meter fra vejmidten og under en hældning stejlere end 1:1,5 i den faste jord.

Der må ingen steder langs landevej 625 graves nærmere end 10 meter fra vejmidte og under en hældning stejlere end 1:1,5 i den faste jord.

Der må langs landevej 625 afgraves til niveau med vejmidten nærmere end 3 meter fra vejskel.

Skråningerne mod landevej 501 og 625 skal efterbehandles med en hældning ikke stejlere end 1:2.