



Region Syddanmark

Alex Andersen Ølund A/S
Holkebjergvej 54
5250 Odense SV

CVR-nr. 66683419
tommy@alex-andersen.dk

Miljø og Råstoffer

Dato: den 8. dec. 2015

Kontaktperson: Gitte Gro

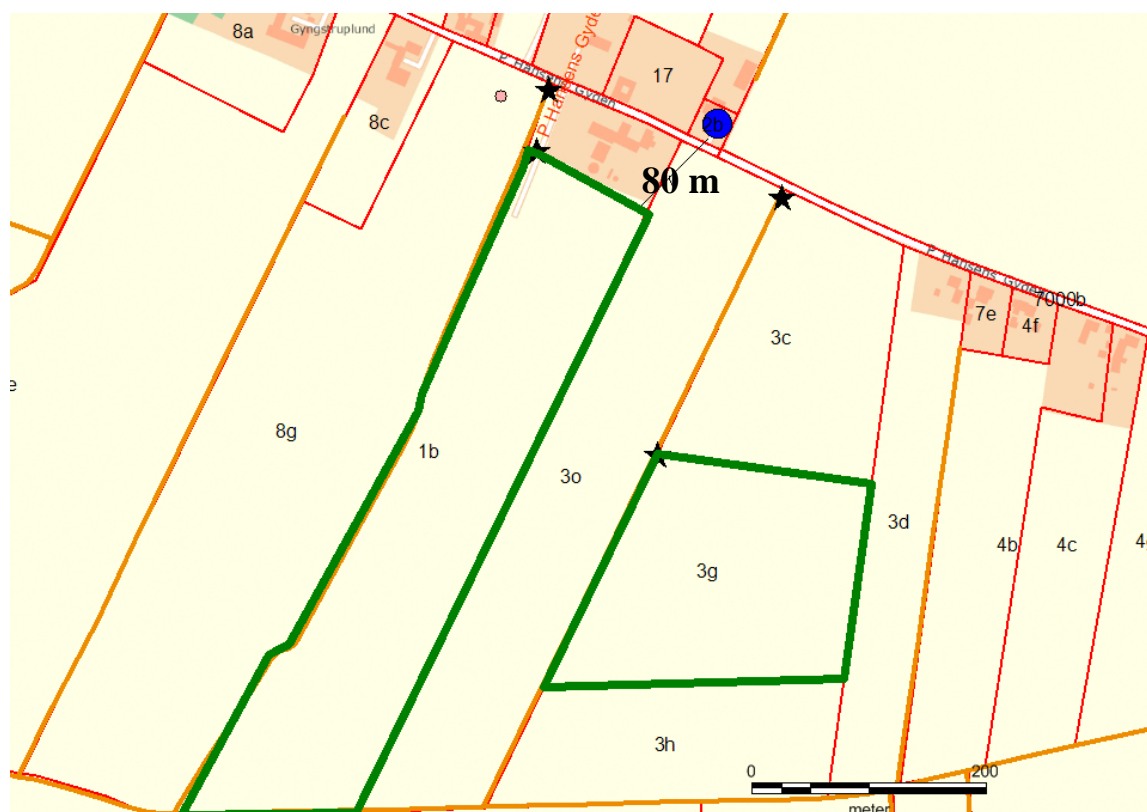
E-mail: gitte.gro@rsyd.dk

Direkte tlf.: 2920 1940

Sagsnr.: 15/41469

TILLADELSE TIL ERHVERVSMÆSSIG INDVINDING AF RÅSTOFFER GÆLDENDE TIL DEN 1. JANUAR 2026.

På matr.nr 1b og 3g Gundstrup By, Krogsbølle i Nordfyns Kommune.



Ansøgt areal markeret med grønt, adgangsvejen markeret med stjerne. Privat drikkevandsboring markeret med blå prik.

Indholdsfortegnelse

1.	Tilladelse til erhvervsmæssig indvinding af råstoffer.....	2
1.1	Sagens baggrund	2
1.2	Ejerforhold.....	2
1.3	Før tilladelsen tages i brug	2
2.	Vilkår for tilladelse til råstofindvinding	3
2.1	Drift	3
2.2	Afstandskrav	4
2.3	Vej og trafik.....	5
2.4	Vilkår vedrørende grundvand	5
2.5	Forureningsforebyggelse	6
2.6	Efterbehandlingsvilkår.....	7
3.	Generelle bestemmelser	8
4.	Sikkerhedsstillelse	9
5.	Tinglysning	10
6.	Tilsyn.....	10
7.	Afgørelse om VVM-pligt	11
8.	Ansøgningsprocessen	14
8.1	Ansøgning – udtalelser og tilladelser (stjernehøring)	14
8.2	Besigtigelse af arealet	15
8.3	Partshøring.....	15
9.	Klagevejledning.....	17
10.	Bilag.....	18
10.1	Bilag 1 – Parter, styrelser og foreninger.....	18
10.2	Bilag 2 – Oversigtskort	19
10.3	Bilag 3 – Grave og efterbehandlingsplan	20
10.4	Bilag 4 – Odense Bys Museers svar fra 2005.....	22

1. Tilladelse til erhvervsmæssig indvinding af råstoffer

Region Syddanmark meddeler tilladelse til, at Alex Andersen Ølund A/S indvinder op til 13.000 m³ sand, grus og sten årligt på matr. nr. 1b og 3g Gundstrup By, Krogsbølle.

Tilladelse til erhvervsmæssig råstofindvinding er meddelt i henhold til råstoflovens § 7 stk. 1, og er betinget af vilkårene på de følgende sider.

1.1 Sagens baggrund

Vognmandsfirmaet Alex Andersen Øland A/S har haft tilladelse til at indvinde råstoffer på arealerne siden 2006. Tilladelsen udløber den 1. august 2016 og da råstofferne ikke er færdiggravede søges om en ny tilladelse.

Det ansøgte areal er på 10 ha (6 ha + 4 ha) og beliggende i Nordfyns Kommune, mellem landsbyerne Krogsbølle og Gundstrup, ca. 4 km fra kysten.

Der er gravet råstoffer over grundvandsspejlet på den nordligste halvdel af matr. nr. 1b. På den sydlige del af matr. nr. 1b og på hele matr. nr. 3g er der ikke påbegyndt indvinding, jf. kortbilag 2.

Der er etableret adgangsvej til matr. nr. 1b fra P Hansen Gyden, Der er planlagt etablering af adgang til matr. nr. 3g fra P Hansen Gyden i skellet mellem matr. nr. 30 og 3c, jf. kortbilag 3.

Arealerne er udlagt til graveområde i Region Syddanmarks Råstofplan 2012.

1.2 Ejerforhold

Ifølge tingbogen står AA Grus ApS, Ølundgyden 29, 5450 Otterup som ejer af matr. Nr. 1b og 3g Gundstrup By, Krogsbølle.

1.3 Før tilladelsen tages i brug

Tilladelsen afløser en gældende tilladelse af 1. august 2006 gældende til august 2016. Følgende forudsætninger skal være opfyldt før denne tilladelse er gældende:

- **Klagefristen** skal være udløbet. Evt. klager over tilladelsen har som udgangspunkt opsættende virkning. Derfor kan tilladelsen ikke udnyttes før alle klagemuligheder er udtømt.
- **Sikkerhedsstillelse.** Der skal være stillet en økonomisk sikkerhed for efterbehandlingen af graveområdet, og den forudsatte sikkerhedsstillelse skal foreligge i form af et dokument udstedt af råstofindvinderens pengeinstitut el. lign. over for Region Syddanmark.

Øvrige tilladelser og/eller dispensationer i forbindelse med råstofindvindingen, som ikke er nævnt i denne tilladelse skal indhentes separat.

2. Vilkår for tilladelse til råstofindvinding

2.1 Drift

1. Tilladelsen er gældende indtil den 1. august 2026. Såfremt indvindingen ikke er færdig, kan der søges om en ny tilladelse.
2. Der må årligt indvindes 13.000 m³ råstoffer, heraf op til 7.500 m³ under grundvandsspejl.
3. Råstofgravens driftstider er:
 - a. Gravemaskiner, transport- og oparbejdningsanlæg: hverdage kl 7 - 17
lørdage kl 7 - 14
 - b. Udlevering og læsning kan dog ske i tidsrummet: hverdage kl 6 - 17
 - c. I enkeltstående tilfælde kan det være nødvendigt at afvige fra de generelle åbningstider. Dette må kun ske med forudgående accept af Region Syddanmark.
4. Til råstofindvinding, herunder behandling af materialerne, må kun anvendes; en gummiged og et slæbespil. Væsentlige afvigelser herfra aftales med Region Syddanmark.
5. Det ækvivalente støjniveau fra indvindingsområdet i driftssituationen må ikke overstige følgende værdier målt/beregnet ved nærmeste nabobebyggelse:

Dage	Tidsrum	Støjniveau
Mandag – fredag	07.00 – 17.00	55 dB (A)
Mandag – fredag	06.00 – 07.00	40 dB (A)
Andre tidspunkter		Lukket

Det maksimale støjniveau må i alle dage i tiden fra kl. 22.00 (06.00) til kl. 07.00 ikke overstige 55 dB (A) målt/beregnet ved nærmeste nabobebyggelse.

Hvis tilsynsmyndigheden finder det påkrævet, skal virksomheden ved målinger eller beregninger dokumentere at ovenstående støjgrænser overholdes. Udgifterne hertil afholdes af virksomheden. Nævnte målinger/ beregninger skal udføres og rapporteres som ”Miljømåling – ekstern støj” i henhold til gældende lovgivning, og skal udføres af et laboratorium eller person, som er godkendt til dette af Miljøstyrelsen.

Målingernes/beregningernes samlede ubestemthed må for stationære kilder højst være på 3 dB (A) og for mobile kilder højst 5 dB (A).

Viser målingerne/beregningerne, at virksomheden overskrider grænseværdierne, skal virksomheden lade foretage afhjælpende foranstaltninger.

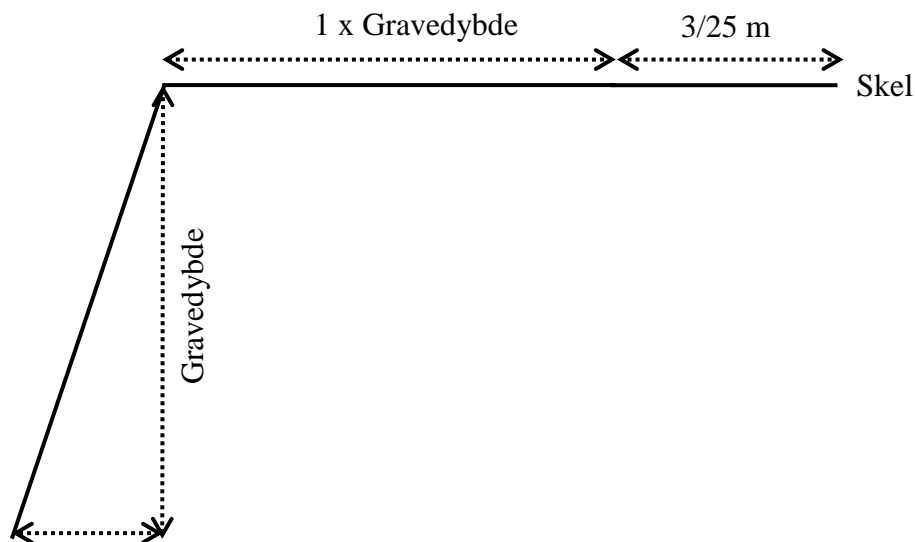
Støj fra til- og frakørende lastvogne mv. skal begrænses mest muligt. Køretøjer må, på råstof-

gravens areal, ikke holde med motoren i gang, med mindre læsning gør det påkrævet.

6. Der må ikke opstå støvgener uden for råstofgravens areal. Konstateres støvgener, der kan henføres til virksomhedens drift, skal der træffes foranstaltninger til nedbringelse af generne.
7. Muld og overjordsdepoter skal placeres således, at der ikke kan ske sammenblanding med andre materialer.
8. Hvis der sker skader på skel eller evt. levende hegn er indvinder forpligtet til at udbedre skaderne, senest i forbindelse med efterbehandling.
9. Arealet, hvorpå der indvindes, må ikke overstige 5 ha (åbent areal). Der skal ske en løbende efterbehandling af afgravede områder i samme takt som indvindingen skrider frem. Ved graveområdet forstås områder, hvor muld og overjord er fjernet.
10. Råstofindvindingen skal tilrettelægges og udføres i overensstemmelse med graveplanen, jf. bilag 3. Alle ændringer i graveplanen skal godkendes af Region Syddanmark.
11. Region Syddanmark skal til enhver tid holdes underrettet om, hvem der forestår indvindingen.
12. Personalet skal være bekendt med vilkårene i denne tilladelse samt den gældende grave- og efterbehandlingsplan.

2.2 Afstandskrav

13. Afgrænsning for det område der må graves i, skal sættes af i marken efter nærmere aftale med Region Syddanmark. Pælene til afmærkning må ikke fjernes i indvindingsperioden, og skal sikres, så de ikke bliver beskadiget, fx med betonringe.
14. Der må ikke graves nærmere end 3 meter fra privat vej, naboskel og hegn. Der må efter de 3 meter ikke graves stejlere end et skråningsanlæg på 1:1,5.
15. Der må ikke graves nærmere end 3 meter fra offentligt vejskel. Der må efter de 3 meter ikke graves stejlere end et skråningsanlæg på 1:2.
16. Der må ikke graves nærmere end 25 meter fra grundmurede bygninger. Der må efter de 25 meter ikke graves stejlere end et skråningsanlæg på 1:1,5.
17. Graves der stejlere end vilkår 14-16 skal afstanden til skel tillægges 1 x gravedybden, jf. figur 1.



Figur 1. Principskitse for gravning nær skel/vej, hvis der graves stejlere end vilkår 15 – 17.

18. Tilladt gravedybde er til forekomstens bund under forudsætning af at skråningsanlæg overholdes.

2.3 Vej og trafik

19. Adgang til grusgraven på matr. nr.1b skal ske af etableret overkørsel via P. Hansen Gyden, adgang til matr. nr. 3g skal ske via markvej i skellet ml. matr. nr. 3o og 3c via P Hansen Gyden, jf. kortbilag 3
20. Adgangsvejenes hældning skal være således, at der ikke ledes vand og sand fra adgangsvejen ud på offentlig vej.
21. Adgangsvejene skal renholdes efter behov.
22. Adgangsvejen skal uden for åbningstiden være aflåst/afspærret med bom eller kæde.

2.4 Vilkår vedrørende grundvand

1. Der er givet tilladelse til vandindvinding af Nordfyns Kommune. Tilladelsen kan tilbagekalles eller ændres uden erstatning, hvis de forudsætninger, som lå til grund for afgørelsen, viser sig urigtige eller ændres væsentlig.

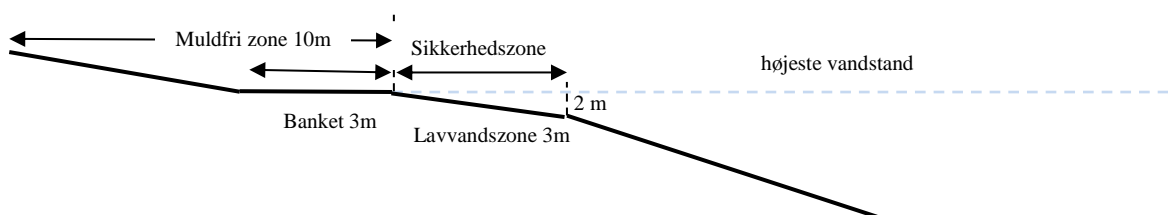
2. Der må maksimalt indvindes 7.500 m³ råstoffer under grundvandsspejl og der må ikke indvindes (og/eller afledes) vand fra grusgravsøen.
3. Skyllevandet skal efter brug ledes tilbage til grusgravssøen og må kun indeholde stoffer der er naturligt forekommende i de opgravede materialer.

2.5 Forureningsforebyggelse

4. Den der udnytter tilladelsen, skal drage omsorg for, at grundvandet ikke forurenes af olie-spild fra maskiner, og eventuelle brændstoftanke og for, at gravearbejderne ikke forårsager ødelæggelse eller beskadigelse af vandforsyningen i området.
5. Alt arbejde med miljøfremmede stoffer skal ske under iagttagelse af den krævede sikkerhed og i lukkede containere eller over spildbakker med videre.
6. Tankning, olieskift og lignende af grave- og læssemaskiner samt andre selvkørende maskiner skal foregå uden for selve gravearealet. Olieskift, vask med videre skal foregå på et befæstet areal. Det samme gælder så vidt muligt for service og reparation.
7. Sorteringsanlæg, generatorer og andre mere stationære anlæg kan tankes fra en entreprenør-tank, der medbringes ved hver tankning. Tankanlægget skal være indrettet så spild undgås, og tankning skal foregå under konstant tilsyn.
8. Køretøjer og andre maskiner skal holdes i god stand, så der ikke forekommer oliedryp.
9. Tanke, beholdere og tankanlæg med olieprodukter, benzin og lignende skal opbevares forsvarligt uden for selve gravearealet i aflåst container med spildbakke, så der ikke er risiko for forurening af jord og grundvand eller regn- og spildevandssystemer. Opsætning af olietanke skal anmeldes til kommunen.
10. Afskaffelse af affald skal ske i henhold til Nordfyns Kommunes Regulativ for affald.
11. Der må ikke deponeres affald eller andet der er grusgravningen uvedkommende, der kan forurene grundvand, jord og undergrund i grusgraven. Der skal træffes effektive foranstaltninger mod forurening f.eks. ved hegning.
12. Der må ikke foretages afbrænding i grusgraven.

2.6 Efterbehandlingsvilkår

13. Efterbehandlingen skal ske løbende til natur med søer og ekstensivt landbrug uden brug af gødning og pesticider, i overensstemmelse med den godkendte efterbehandlingsplan, jf. bilag 3. Alle ændringer i efterbehandlingsplanen skal godkendes af Region Syddanmark.
14. Efterbehandlingsarbejdet skal gennemføres så tidligt, som det under hensyn til råstofgravens drift er praktisk muligt og være afsluttet senest ved tilladelsens udløb.
15. Arealet skal umiddelbart efter endt indvinding ryddes for alle bygninger, installationer, og andet der skæmmer naturen.
16. Der skal stilles en sikkerhed for gennemførelsen af efterbehandlingen. Region Syddanmark kan kræve sikkerhedsstillelsen forhøjet, hvis det findes nødvendigt på grund af ændringer i efterbehandlingsplanen og/eller andre forhold. Sikkerheden skal gælde til efterbehandlingen er udført og godkendt af Region Syddanmark.
17. Efterbehandling af **skråninger**:
 - til private veje, ejendomsskel og hegn kan efterbehandles med varierende hældninger dog maksimal hældning på 1:1,5.
 - Til offentlige veje kan efterbehandles med varierende hældning dog maksimal hældning på 1:2.
18. Ved efterbehandling af **søer** skal der af sikkerhedshensyn etableres en mindst 3 m bred lavtvandszone og en mindst 3 m bred banket/søbred zone. Der må ikke pålægges muld.



Figur 2 Principskitse for udformning af sø.

19. Der må ikke udsættes ænder, fisk eller lignende og der må ikke fodres i eller omkring søerne
20. Arealerne kan anlægges med varierende og forholdsvis stejle skråningsflader, dog maksimal hældning 1:1,5. Der kan enkelte steder efterlades lodrette, rå skræntpartier (geologiske profiler) efter aftale med Region Syddanmark.
21. Forinden større efterbehandlingsarbejder påbegyndes, skal Region Syddanmark underrettes herom, således at evt. tvivlsspørgsmål omkring efterbehandlingen udførelse kan afklares.

22. Fjernes eller beskadiges beplantning i skel skal en tilsvarende beplantning etableres som en del af efterbehandlingsarbejdet.
23. Såfremt tilladelsen inddrages i medfør af Råstoflovens § 24, indtræder efterbehandlingsforpligtigheden omgående.
24. I tilfælde af gravning på tilgrænsende ejendomme kan Region Syddanmark på et hvilket som helst tidspunkt, under som efter gravningens afslutning, forlange gennemgravning og efterbehandling af skelområdet, således at hele forekomsten udnyttes, og således at der ikke står en vold tilbage mellem ejendommene.
25. Når efterbehandlingen af indvindingsområdet er godkendt af Region Syddanmark, vil de tinglyste bestemmelser med undtagelse af vilkår 35, 41 og 46 blive aflyst og sikkerhedsstillelsen blive frigivet.

3. Generelle bestemmelser

Følgende gælder i øvrigt efter loven:

Tilladelsen kan tilbagekaldes af Region Syddanmark i tilfælde af grov eller gentagen overtrædelse af vilkår, eller efter lovgivningen i øvrigt.

Tilladelsen bortfalder, såfremt råstofindvindingen ikke er begyndt senest 3 år efter, at den er meddelt, eller ikke har været udnyttet i 3 på hinanden følgende år.

Vilkårene er bindende for ejere og indehavere af andre rettigheder over ejendommen uden hensyn til, hvornår retten er stiftet og uanset om der sker tinglysning.

Region Syddanmark kan på et senere tidspunkt fastsætte yderligere vilkår eller foretage ændringer af allerede stillede vilkår, såfremt dette måtte vise sig nødvendigt.

Det følger af museumslovens § 25, at den ansvarlige for et jordarbejde, herunder råstofindvinding, forud for igangsættelse af arbejdet kan anmode det lokale kulturhistoriske museum om en udtalelse om risiko for at ødelægge fortidsminder ved det planlagte jordarbejde. Det er frivilligt for den anlægsansvarlige, om denne indhenter en sådan udtalelse.

Findes der under indvindingen grave, gravpladser, bopladser, ruiner eller andre jordfaste fortidsminder, skal fundet straks anmeldes til Odense Bys Museer. Indvindingen skal standses i det omfang den berører fortidsmindet.

I tilfælde af at en virksomhed, som foretager indvinding, går konkurs eller i betalingsstandsning

m.v., er såvel ejendommens ejer som den, der driver virksomheden, forpligtiget til straks at underrette Region Syddanmark.

Tilførsel af jord til råstofgrave og tidligere råstofgrave er forbudt, jf. Jordforureningslovens § 52.

Der må i henhold til bekendtgørelse om jagttid for visse pattedyr og fugle ikke ødelægges reder og ynglesteder med æg og yngel og der forbydes indsamling af æg. Desuden fremgår det, at i perioden:

- 1. februar – 31. juli må kolonirugende fugles, rovfugles og ugles redetræer, samt hule træer med spættehuller ikke fældes.
- 1. april – 31. august må digesvalereder ikke ødelægges.

Resultater af råstofboringer eller prøveboringer i jorden skal indberettes til Danmarks og Grønlands Geologiske Undersøgelse inden 3 måneder efter udførelsen. Indberetningen skal ske på særlige skemaer, jf. råstoflovens § 28, stk. 1.

Der skal betales råstofafgift ved indvinding af naturbundne råstoffer, jf. lov nr. 1408 af 21. december 2005 om ændring af lov om afgift af affald og råstoffer.

Tilladelsen fritager ikke indehaveren af tilladelsen for ansvar over for tredjemand efter sædvanlige naboretlige regler.

Erstatningsansvar for eventuelle skader opstået som følge af indvindingen, påhviler vedkommende, der udnytter tilladelsen efter de almindelige erstatningsregler.

4. Sikkerhedsstillelse

Alex Andersen Ølund A/S skal stille en sikkerhed til sikring af efterbehandlingsarbejderne på matr. nr. 1b og 3g Gundstrup By, Krogsbølle i Nordfyns Kommune på kr. 550.000 indekstal 175,03 (3. kvartal 2015)

Der planlægges efterbehandling til natur med sø og ekstensivt landbrug uden brug af gødning eller pesticider. Garantistillelsen er beregnet ud fra at der til enhver tid højst er 5 ha åbent areal. Der efterbehandles til sø og natur eller ekstensivt landbrug uden brug af gødning og pesticider. Beløbets størrelse er fastlagt ud fra et estimat på en reetableringspris på 135.000 pr ha natur og 100.000 pr ha sø. Desuden er der afsat et beløb til oprydning samt flytning af overjord og mulddepoter.

Der skal fremsendes en garanti til Region Syddanmark, inden tilladelsen kan tages i brug.

Sikkerhedsstillelsens størrelse afhænger af at det aktuelle gravefelt ikke overstiger 5 ha og kan reguleres, når Region Syddanmark skønner dette nødvendigt af hensyn til ændringer i prisniveau, graveplan, efterbehandling eller lignende.

Sikkerhedsstillelsen skal årligt indeksreguleres pr. 1. april efter Danmarks Statistiks reguleringsindeks for jordarbejder. Sikkerhedsstillelsen reguleres efter foregående års indeks for 4. kvartal.

Sikkerhedsstillelsen skal være gældende indtil efterbehandlingsarbejdet er afsluttet og godkendt af Region Syddanmark, idet sikkerhedsstillelsen først da vil kunne frigives.

5. Tinglysning

Vilkårene er bindende for ejere og indehavere af andre rettigheder over ejendommen uden hensyn til, hvornår retten er stiftet og uanset om der sker tinglysning. Vilkårene om efterbehandling skal efter reglerne tinglyses på ejendommene, når klagefristen er udløbet. Tinglysningen sker i medfør af Råstoflovens § 10, stk. 5 med Region Syddanmark som påtaleberettiget.

Indvinder skal efter loven betale tinglysningen. Når tinglysningen er sket, vil Region Syddanmark sende en regning for udlagt tinglysningsgebyr.

6. Tilsyn

Region Syddanmark er tilsynsmyndighed i forhold til, at vilkårene i tilladelsen overholdes. Tilsynsmyndigheden kan meddele påbud om, at et ulovligt forhold skal berigtiges inden for en nærmere fastsat frist. Tilsynsmyndigheden kan, såfremt et påbud ikke efterkommes indenfor den fastsatte frist, lade de påbudte foranstaltninger udføre for den ansvarliges regning.

7. Afgørelse om VVM-pligt

Region Syddanmark har gennemført en VVM-screening af det ansøgte. Det vurderes samlet, at en tilladelse til det ansøgte ikke kræver udarbejdelse af en VVM-redegørelse (Vurdering af Virkninger på Miljøet), da den ansøgte råstofindvinding ikke vurderes at give anledning til væsentlige ændringer af miljøpåvirkningen.

Der er i råstofindvindingstilladelsen stillet vilkår, der tager hensyn til de konkrete miljøpåvirkninger, som råstofindvindingen medfører.

Screeningen er ikke en tilladelse, men alene en afgørelse om at projektet ikke skal gennem en VVM-proces.

Lovgrundlaget

Afgørelsen om VVM-pligt er meddelt i henhold til VVM-bekendtgørelsen § 3, stk. 1

Screening er en administrativ proces, hvor projektet vurderes i forhold til en række faste kriterier, bl.a.

- projektets dimensioner,
- den miljømæssige sårbarhed i de geografiske områder, der kan blive berørt,
- påvirkningens omfang (geografisk og omfanget af personer, der berøres),
- påvirkningens varighed, hyppighed og reversibilitet,
- kumulative effekter.

Projektets dimensioner

Der er ansøgt om at grave på 10 ha og der forventes en indvinding på 13.000 m³/årligt.

Den miljømæssige sårbarhed

Indvindingsområdet ligger på grænsen ml OD og OSD og udenfor indvindingsopland. Der findes en privat drikkevandsboring tilhørende ejendommen beliggende P Hansen Gyden 11 ca. 80 m fra matr. nr. 1b. Grundvandsspejlet er beliggende i kote 5-6 m/DNN og ca. 15 m under terræn, jf. markvandsboring med DGU. Nr. 124.42 beliggende 500 m syd for arealet.

Der findes ingen beskyttede vandløb indenfor 2 km og ingen § 3 beskyttet natur indenfor 500 m. 2,8 km nordvest for det ansøgte areal ligger RAMSAR 16 området: "Kysten ved Næraå og Æbelø". Afstandene taget i betragtning vurderer Region Syddanmark det ikke sandsynligt at indvindingen vil påvirke den nærmeste sårbare natur.

Påvirkningens omfang

Det ansøgte graveområde er på 10 ha. Den nærmeste nabo til gravearealet er lodsejer, hvis ejendom ligger på matriklen, han vil som følge heraf blive berørt af graveaktiviteterne. Desuden ligger der 5 ejendomme med en afstand på mellem 80 og 150 m fra matr. nr. 1b. Der er ingen naboer til matr.

nr. 3g indenfor en afstand af 150 m. Formålet med driftsvilkårene i tilladelsen er at sænke eller fjerne gener ved råstofgravningen.

Støvgener afhjælpes ved at vande i tørre perioder. Støjkrav overholdes ved at stille specifikke støjvilkår i driftstiden.

Påvirkningens varighed, hyppighed og reversibilitet

Tilladelsen vil have en varighed på 10 år. Råstofindvinding er en irreversibel proces, og råstofferne kan derfor ikke indvindes igen. Arealet reetableres til natur efter endt indvinding af råstoffer, hvilket anses som en forbedring af den økologiske status da arealerne i dag dyrkes med konventionelt landbrug.

Kumulative effekter

Arealet er beliggende i det 322 ha store graveområde Krogsbølle udlagt i Region Syddanmarks Råstofplan 2008 og udvidet i Råstofplan 2012 til nuværende størrelse, jf. figur 2. Der er tilladelse til råstofindvinding på yderlig fire arealer inden for en radius af 2500 meter. De 5 grusgrave (inkl. denne) har samlet tilladelse til at indvinde 83.000 m³ råstoffer årligt.

Der forventes ikke en øget trafikbelastning, i forbindelse med denne tilladelse, da grusgraven har været i drift i adskillige år og vil fortsætte uændret.

Regionen har på baggrund af det ovenstående vurderet, at de generelle miljøregler, samt de vilkår der er stillet for råstofindvindingen, er tilstrækkelige til at sikre miljøet i det aktuelle tilfælde.

Figur 2. Konfliktanalyse



Røde rektangler:
Rødt skraveret:
Blå tyk streg:
Blå tynd streg:
Blå skraveret:
Orange streger:
Grøn skraveret:

det ansøgte område
udlagte arealer i Råstofplan 2012
500 m bufferzone omkring det ansøgte
indvindingsopland til Nordfyns vandværk
OSD
Beskyttede sten og jorddiger
beskyttede naturtyper

8. Ansøgningsprocessen

8.1 Ansøgning – udtalelser og tilladelser (stjernehøring)

Ansøgningsmaterialet har været sendt i høring fra den 22. september 2015 til den 26. oktober 2015 til følgende:

- Nordfyn Kommune
- Odense Bys Museer
- HCA lufthavn
- Naboer, jf. liste bilag 1.

Nordfyns Kommunes bemærkninger

”Kommunens bemærkninger til fornyelsen vedrører grundvandsforhold og vandindvindings-tilladelse.

Indvindingsmængden under grundvandsspejlet bliver reduceret en smule fra 10.000 m³/år til ca. 7.500 m³/år.

Arealet er beliggende på grænsen mellem OD og OSD og udenfor Nordfyns Vandværks indvindingsopland. Også Nordfyns Vandværks nye indvindingsopland, der er udarbejdet i forbindelse med indsatsplan for grundvandsbeskyttelse. Der ligger 1 privat drikkevandsbrønd på P Hansens Gyden 11, ca. 80 m nordøst for mart. nr. 1b. Ellers er der ikke placeret vandforsyningsboringer indenfor en radius af 500 m.

Kommunen er indstillet på også at forny vandindvindingsstilladelsen efter Vandforsyningsloven § 26 med følgende vilkår:

Der må maksimalt indvindes 7.500 m³ råstoffer pr. år under grundvandsspejlet. Der må endvidere ikke indvindes og/eller afledes vand til grusgravsøen.

Skyllevandet der ledes tilbage til grusgravsøen, må kun indeholde stoffer, der er naturligt forekommende i de opgravede materialer.

Tilladelsen kan tilbagekaldes eller ændres uden erstatning, hvis de forudsætninger, som lå til grund for afgørelsen, viser sig urigtige eller ændres væsentligt.

For at forhindre en grundvandsforurening, mener kommunen ligeledes at der skal stilles vilkår om:

Arealet må ikke, hverken midlertidigt eller varigt, anvendes til nogen form for oplagring og/eller henlæggelse af affald eller andre forurenende stoffer (losseplads). Der skal træffes foranstaltning til forhindring af aflæsning af affald og jordfyld.

Oplagring af olie, benzin mv. (mineralolieprodukter) må ikke finde sted i råstofgraven.

Materiellet skal holdes i teknisk god stand for at undgå spild af forurenende væsker.

Arealet skal løbende efterbehandles til natur med søer og ekstensivt landbrug uden brug af gødning og pesticider, i overensstemmelse med efterbehandlingsplanen.

Vilkåret skal tinglyses. ”

Regionen bemærker at Nordfyns Kommunes ønsker om vilkår er skrevet ind i tilladelsen.

Odense Bys Museers bemærker:

Museets udtalelse fra 2005 er stadig er gældende for de arealer, som endnu ikke er for undersøgt, jf. bilag 4.

I udtalelsen står bla at Odense Bys Museer anmoder om at der i forbindelse med råstoftilladelsen gøres opmærksom på, at ansøgeren skal kontakte museet i så god tid som muligt forud for råstofindvindingens start, således at en arkæologisk forundersøgelse kan foretages uden gener for indvindingen

Der er ikke indkommet bemærkninger til stjernehøringen fra **naboer** omkring råstofgraven bemærkninger.

8.2 Besigtigelse af arealet

Region Syddanmark har besigtiget arealet den 8. september 2015. Matr. nr. 1b bar præg af nylig aktiv råstofindvinding på ca. halvdelen af arealet, jf. oversigtskort bilag 2. Der er ikke gravet under grundvandsspejl. Der er etableret adgangsvej fra P Hansen gyden.

Matr. nr. 3g er ikke påbegyndt indvinding og indgår i landbrugsdrift.

8.3 Partshøring

Region Syddanmark har på grundlag af ansøgningen, stjernehøringssvar samt indsamling af data fra den tidligere tilladelse og databaser udarbejdet et udkast til ny tilladelse.

I medfør af Forvaltningslovens § 19, stk. 1 skal udkastet sendes i partshøring. Formålet med høringen er at regionen træffer den endelige afgørelse på et fuldt oplyst grundlag. Høringen forløb i perioden 11. december 2015 – 9. januar 2016 og der er indkommet følgende høringssvar.

Hvem	Bemærkninger	Region Syddanmarks bemærkninger
Navn, adresse		
Nabo Henning Sørensen	"Mener ikke at der i tilstrækkelig grad er indtænkt muligheder for at afhjælpe/begrænse de kumulative effekter navnlig henset til den fortsatte udvikling af gravnings tilladelser i området" "I den nævnte ansøgning er der f.eks. Ikke stillet nogen vilkår om at bearbejdning af materialerne primært skal foregå indenfor gravningsområdet, hvilket vil begrænse barrieredannelsen." Som det er nu flyttes læsnings materialet	Region Syddanmark kan alene inddrage allerede givne tilladelser i vurderingen af kumulative effekter. Region Syddanmark bemærker at det ikke gør nogen forskel i antal af kørsler til og fra arealet hvorvidt materialerne der køres væk er oparbejdede eller "rå". Region Syddanmark kan ikke med hjemmel

	<p>(gummiged ca. 1km.frem og tilbage for hver bil/traktorlæs) mange gange dagligt. Dette er næppe i overensstemmelse med direktivet for industrielle emissioner (BFEF).</p> <p>Navnlig henset til ansøgning af 28/10 2005 pkt.5 maskinernes placering mv.”</p> <p>”Der ses ligeledes heller ikke taget hensyn til de oprindelige vilkår i tilladelse af 2012/2005 pkt.5.1 del citat ”kommunen agter med betænkelighed – og holde vejen under skærpet tilsyn Fyns amt bedes nøje vurdere indkommende borgerbemærkninger.” Disse forhold ses ikke indtænkt i forlængelsen/ansøgningen.</p>	<p>i Råstofloven stille vilkår med henblik på at regulere gener fra trafikken på offentlig vej til og fra indvindingsområdet. Der kan kun fastsættes vilkår, der regulerer forholdene ved selve indvindingen, det vil sige indenfor det område der er omfattet af tilladelsen. Køretøjer der anvendes til grusgravning er omfattet af Bekendtgørelse af lov om registrering af køretøjer jf. § 3 og 4.</p> <p>Region Syddanmark behandler alene ansøgning modtaget den 15. september 2015.</p> <p>Region Syddanmark bemærker at citatet, der refereres, ikke er et vilkår, men en bemærkning i den udløbne tilladelse. Nordfyns Kommune som er myndighed på vej og trafik, er hørt har ikke haft bemærkninger til vejadgangen. Der er allerede etableret en vejadgang til området efter Otterup- nu Nordfyns Kommunes anvisning. Vejadgangen har ikke tidligere givet anledning til klager. Region Syddanmark vurderer at vilkårene stillet under pkt. 2.3 er tilstrækkelige.</p>
--	--	---

I medfør af Råstoflovens § 10a har Region Syddanmarks udkast til tilladelsen i samme periode været i høring hos Nordfyn Kommune omkring fastsættelse af vilkår om efterbehandling. Nordfyns Kommune har ingen bemærkninger.

9. Klagevejledning

Region Syddanmarks afgørelse efter råstofloven og planloven (for så vidt angår retlige spørgsmål) kan påklages til Natur og Miljøklagenævnet. Klageberettigede er adressaten for afgørelsen, en offentlig myndighed, enhver der i øvrigt har en væsentlig individuel interesse i afgørelsen, Danmarks Naturfredningsforening og lokale foreninger og organisationer, der har en væsentlig interesse i afgørelsen.

Hvis I ønsker at klage over denne afgørelse til Natur og Miljøklagenævnet skal der klages via Klageportalen, som I finder et link til på forsiden af www.nmkn.dk. Klagen sendes gennem Klageportalen til regionen, da vi har truffet afgørelsen. En klage er indgivet, når den er tilgængelig for myndigheden i Klageportalen. En klage koster kr. 500. Gebyret betales med betalingskort i Klageportalen. Gebyret tilbagebetales, hvis klager får helt eller delvis medhold i klagen.

En evt. klage skal være tilgængelig for Region Syddanmark i klageportalen senest den 22 marts 2016 kl. 23.59. Ansøger får besked, hvis der klages over afgørelsen.

Tilladelsen må ikke udnyttes, før klagefristen er udløbet.

Klage i henhold til råstofloven har opsættende virkning, medmindre klagemyndigheden bestemmer andet.

Hvis afgørelsen ønskes indbragt for domstolene, skal dette ske inden 6 måneder fra modtagelsen af dette brev.

Yderligere oplysninger kan fås ved henvendelse til Region Syddanmark, Miljø & Råstoffer, miljoe-raastoffer@rsyd.dk gerne med henvisning til sagsnr. og titlen på tilladelsen.

Med venlig hilsen

Gitte Gro
Geolog

10. Bilag

1. Parter, styrelser og foreninger
2. Oversigtskort
3. Grave- og efterbehandlingsplan
4. Odense Bys Museers svar fra 2005

10.1 Bilag 1 – Parter, styrelser og foreninger

Sagsparter:

Nordfyns Kommune	Jakob Martin Pedersen	jmp@nordfynskommune.dk	
Indvinder & ejer	Alex Andersen Ølund A/S	tommy@alex-andersen.dk	
Museum	Odense Bys Museer	museum@odense.dk	
HCA lufthavn	Sikkerhedschef John M Madsen	jmm@hca-airport.dk	
Nabo	Knud Aage Christensen	P Hansen Gyden 15	5450 Otterup
Nabo	Jens J og Beate Hansen	P Hansen Gyden 11	5450 Otterup
Nabo	Henning M Sørensen	P Hansen Gyden 23	5450 Otterup
Nabo	Henning Rasmussen og Chrestine LH Hansen	P Hansen Gyden 32	5450 Otterup
Nabo	Lone M Andersen	P Hansen Gyden 17	5450 Otterup

Den endelige tilladelse er desuden meddelt til:

- Skat myndighed@skat.dk
- Arbejdstilsynet at@at.dk
- Miljøstyrelsen mst@mst.dk
- Kulturarvsstyrelsen post@kulturstyrelsen.dk
- Natur og erhvervsstyrelsen tidl. Jordbrugskommissionen mail@naturerhverv.dk
- Naturstyrelsen, Haraldsgade 53, 2100 Kbh. Ø nst@nst.dk
- Naturstyrelsen Fyn Forstfuldmægtig Eigil Andersen eea@nst.dk
- Sundhedsstyrelsen, embedslægerne syd@sst.dk
- Danmarks Naturfredningsforening DN@dn.dk
- Danmarks Naturfredningsforenings lokalkomite middelfart@dn.dk
- Dansk Botanisk Forening dbotf@mail.tele.dk
- Dansk botanisk forening Fynkreds fugleroeveren@sol.dk eller toni.reese@get2net.dk
- Dansk Ornitologisk Forening natur@dof.dk
- DOF Lokalafd. Fyn Henrik Hansen kalckar@webspeed.dk eller henkh@odense.dk
- Friluftsrådet, Skandiagade 13, 2450 Kbh. SV, fr@friluftsradet.dk
- Friluftsrådet Lokalafdeling Kreds Fyn Nord madsen-larsen@dadlnet.dk
- Danmarks Sportsfiskerforbund post@sportsfiskerforbundet.dk

10.2 Bilag 2 – Oversigtskort

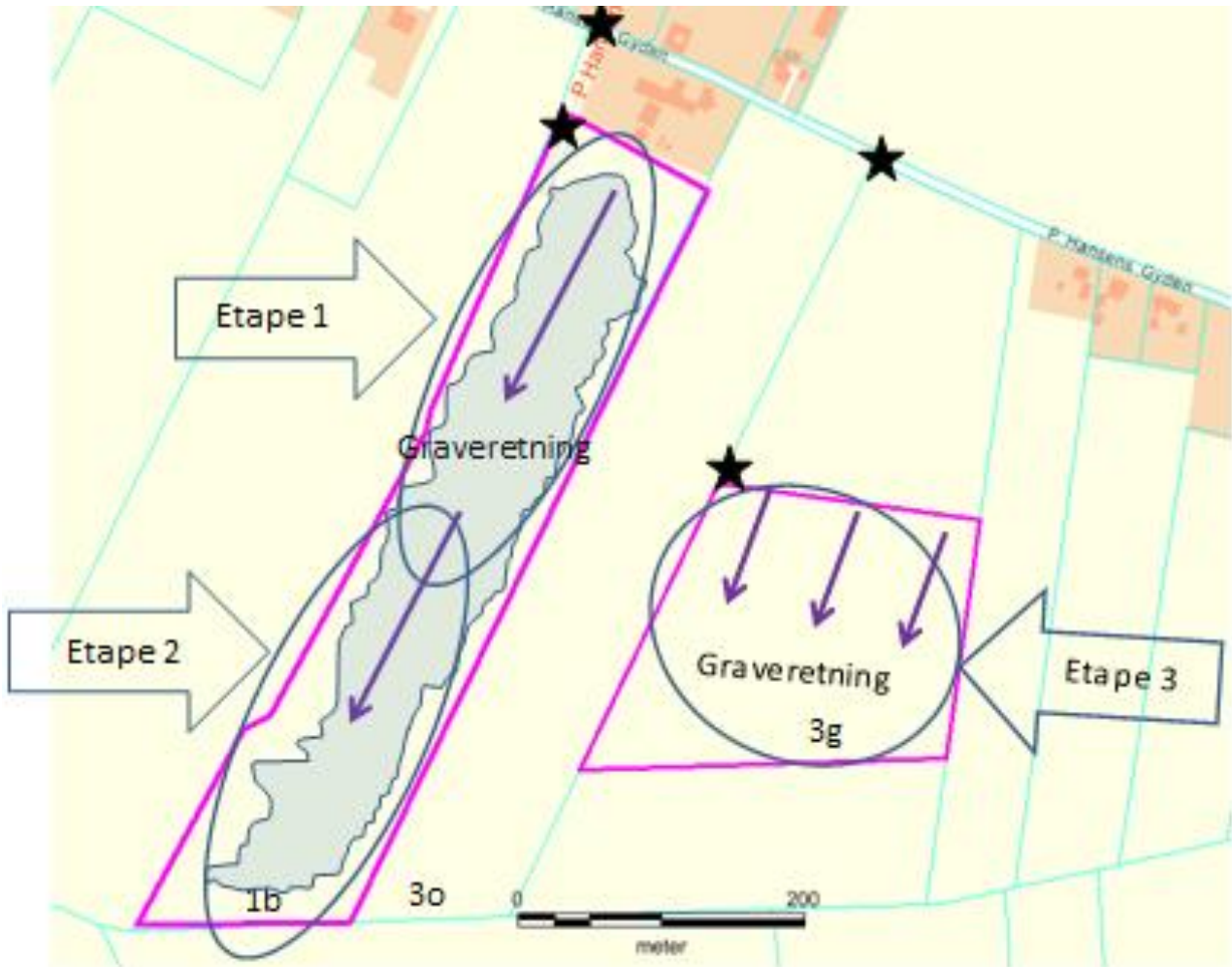
Midterste del af matr. nr. 1b set mod vest den 9. september 2015.



Matriklernes placering i området.



10.3 Bilag 3 – Grave og efterbehandlingsplan



Arealerne graves etapevis. Etape 1 er påbegyndt. Der efterbehandles løbende og der vil maksimalt være 4 ha åbent af gangen.

Tilkørselsvejen til matr. nr. 1b er etableret. Tilkørselsvejen til matr. 3g er planlagt til at ligge i skellet ml matr. nr. 3o og 3c. Vejadgangene er markeret med stjerner på ovenstående kort.

Hvis materialerne er af en rimelig kvalitet forventes at grave med slæbespil ned til maksimum 10 m under grundvandsspejl. Viser materialerne sig at være af en ringere kvalitet graves ca. 2 m under grundvandsspejl. Der efterbehandles til natur uden brug af gødning og pesticider med sø. Mulden vil blive fraselgt og der pålægges ikke muld på skrån timer eller søbred efterfølgende.

Til fremme for biodiversiteten bør der på arealerne:

- udlægges sten/blokke på en eller flere søbrinker til gavn for padder

- efterlades en eller flere bunker/varder af sten på sandede soleksponerede steder til gavn for markfirben
- efterlades store sten spredt på arealet.

Se desuden vilkår for efterbehandling

10.4 Bilag 4 – Odense Bys Museers svar fra 2005

ODENSE BYS MUSEER



Fyns Amt
Miljø- og arealafdelingen
Grundvandskontoret
Ørbækvej 100
5220 Odense SØ

VIDEN & FORMIDLING
Overgade 48
DK-5000 Odense C
Tlf. 6551 4667
Mobil 2488 1911
Fax 6590 8600
kpr@odense.dk
www.odmus.dk

24. november 2005

Vedr. ansøgninger om råstofindvinding på matr. 1b og 3g Gundstrup By, Krogsbølle, Otterup Kommune (Deres j.nr. 8-70-30-471-19-2005)

Idet museet hermed kvitterer for det tilsendte materiale, kan det oplyses, at der er registreret et bopladsområde fra oldtiden på matr. 3g og der umiddelbart vest for matr. 1b er registreret flint og keramik fra oldtiden. Dette samt flere undersøgelser af bebyggelser fra såvel jernalder og middelalder i råstofindvindingsområdets umiddelbare nærhed gør det meget sandsynligt, at de to aktuelle matrikler også kan rumme jordfaste fortidsminder, der er omfattet af museumslovens bestemmelser.

I det omfang evt. fortidsminder beskadiges af råstofindvindingen, vil de kunne kræves undersøgt i medfør af Museumslovens §27 (lov nr. 473 af 7. juni 2001). For at undgå en situation, hvor indvindingen skal stoppes, medens der foretages en arkæologisk undersøgelse, vil Odense Bys Museer i den konkrete sag foreslå, at råstofindvinderen kontakter Odense Bys Museer med henblik på at opnå en frivillig aftale om muldafrømning eller arkæologisk forundersøgelse på arealet i så god tid som muligt forud for indvindingens iværksættelse. På baggrund af de iagttagelser, som kan gøres her, vil det kunne afgøres, om det vil være nødvendigt at iværksætte en egentlig arkæologisk udgravning. De hermed forbundne udgifter skal – i medfør af museumsloven - afholdes af den, for hvis regning jordarbejdet udføres.

Odense Bys Museer skal derfor anmode om, at der i forbindelse med råstofilladelsen gøres opmærksom på, at ansøgeren skal kontakte museet *i så god tid som muligt* forud for råstofindvindingens opstart, således at en arkæologisk forundersøgelse kan foretages uden gener for indvindingen.

Med venlig hilsen

Kirsten Prangsgaard
Museumsinspektør