



TØNDER KOMMUNE

Vognmand og Entreprenør
Mads Vejrup A/S
Algade 70
6780 Skærbæk

Teknisk Forvaltning
Direkte tlf.: 74 92 92 06
Mail: cjo@toender.dk
Sags id.: 01.09.00-P19-1-14
KS.: LBK
2. april 2013

Tilladelse til erhvervmæssig indvinding af sandforekomst på del af matr. nr. 681, Brøns Ejerlav, Brøns i Tønder Kommune

Vognmand og Entreprenør Mads Vejrup A/S søger om tilladelse i henhold til råstoflovensⁱ § 7 til forsat erhvervmæssigt at indvinde sand på matr. nr. 681, Brøns Ejerlav, Brøns i Tønder Kommune, arealet fremgår af vedlagte kortbilag.

Ifølge Tingbogen er Leif Jensen, Kærmarksvej 15, 6780 Skærbæk ejer af den aktuelle matrikel.

Denne tilladelse er en forlængelse af Sønderjyllands Amts tilladelse til indvinding af sand, sten og grus forekomsten på del af matr. nr. 681, Brøns Ejerlav, Brøns, dateret den 9. marts 2004.

Indvindingstilladelsen fra 2004 blev adresseret til Vognmand Anders Andersen, Grønnevej 1, Rejsby, 6780 Skærbæk. Med breve af 6. juni 2011 og 20. juli 2011 accepterer Tønder Kommune, at Vognmand og Entreprenør Mads Vejrup, Algade 70, Frifelt, 6780 Skærbæk overtager retten til at udnytte indvindingstilladelsen

I Råstofplan 2012 for Region Syddanmark er det aktuelle areal udlagt til graveområde for sand, grus og sten.

Ifølge ansøgningen forventes produktionen at blive på ca. 14.000 m³ sand og grus pr. år, hvoraf ca. 6.000 m³ vil ske under grundvandsspejlet.

Trafik til og fra indvindingsarealet sker ad den private fællesvej nord for matriklen til Frifeltvej via kommunevejen mellem Frifeltvej og Hedebovej.

Matr. nr. 681, Brøns Ejerlav, Brøns ligger i et område med almindelige drikkevandsinteresser og udenfor indvindingsoplande til vandværker. Mere end 300 m nord for indvindingsarealet er der to borer til indvinding af grundvand (DGU nr. 149.425 og 149.442) henholdsvis en til markvanding og en til forsyning af 1-2 husstande.

Tønder Kommune har vurderet, at en tidsmæssig forlængelse af tilladelsen til indvinding af sand og grus ikke vil få væsentlig indvirkning på naturen eller miljøet og har derfor besluttet, at det ansøgte ikke er omfattet af VVM-bekendtgørelsenⁱⁱ, jf. planlovensⁱⁱⁱ § 11 g.

Indvindingen ligger i et område, der er potentielt levested for Bilag IV-arterne (jf. habitatbekendtgørelsen^{iv}) spidssnudet frø, løgfrø, markfirben, birkemus, flagermus og odder, som forekommer spredt på egnede lokaliteter. At bibeholde sandindvindingen på dets aktuelle placering, vil ikke have nogen negativ påvirkning af disse arter.

På baggrund af ovenstående vurderes det, at ansøgningen kan imødekommes.

Tønder Kommune meddeler hermed i henhold råstoflovens til § 7 tilladelse til erhvervsmæssig indvinding af råstofforekomsten på matr. nr. 681, Brøns Ejerlav, Brøns i tiden frem til den 1. april 2024 på følgende vilkår:

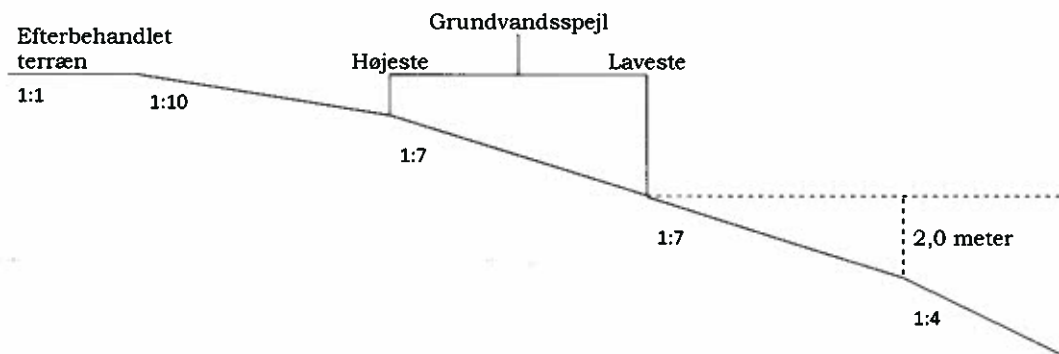
1. Tilladelsen bortfalder hvis den ikke udnyttes inden den 1. april 2015, eller hvis tilladelsen ikke har været udnyttet i 3 på hinanden følgende år.
2. Tilsynsmyndigheden skal til enhver tid holdes underrettet om, hvem der forestår råstofindvindingen.
3. Til sikkerhed for arealets efterbehandling skal der stilles en økonomisk garanti. Garantien er pt. fastsat til kr. 155.000,00.
4. Råstofindvindingen skal tilrettelægges iht. vedlagte grave- og efterbehandlingsplan.
5. Erhvervskørsel til og fra området skal ske via den private fællesvej i områdets nordlige skel.
6. Der skal ske en løbende efterbehandling af afgravede arealer i samme takt som indvindingen skrider frem. Arealet af det område, der er inddraget til indvindingen (graveareal, areal til materialeoplægning m.v.) må ikke overstige 2 ha.
7. Muld og overjord må ikke fjernes fra indvindingsområdet, men skal henligge i depot indenfor området til brug for efterbehandlingsarbejder. Depot for muld og overjord skal placeres således, at der ikke sker sammenblanding med andre materialer.
8. Arealets udseende må ikke give anledning til uautoriseret affaldsbortskaffelse. Tønder Kommune kan om fornødent stille krav om, at adgangsvejen til graveområdet afspærres med en aflåselig bom eller lignende.
9. Ved indvinding mod uafgravede arealer, må der ikke graves nærmere skel end 3 m, og skråningerne mod skel må ikke være stejlere end 1:2, hvilket betyder 1 m lodret til 2 m vandret.
10. Til råstofindvindingen, herunder behandling af materialerne, må kun anvendes de i ansøgningen angivne maskiner, dvs. en gummiged, evt. en gravemaskine og en tør sandsorterer.
11. Bidraget fra aktiviteter på indvindingsområdet til det ækvivalente, korrigerede støjniveau i dB(A) må udenfor områdets skel ikke overstige 60 dB(A).
Ved udendørs opholdsarealer ved nabobeboelse må bidraget ikke overstige følgende værdier:

	Tidsrum	Støjgrænse	Grænseværdien
mandag til fredag	kl. 07.00 – 18.00	55 dB(A)	skal overholdes indenfor det mest støjbela-stede tidsrum: på 8 timer
lørdag	kl. 07.00 – 14.00	55 dB(A)	
lørdag	kl. 14.00 – 18.00	45 dB(A)	
søn- og helligdage	kl. 07.00 – 18.00	45 dB(A)	på 8 timer
alle dage	kl. 18.00 – 22.00	45 dB(A)	på 1 time
alle dage	kl. 22.00 – 07.00	40 dB(A)	på ½ time
maksimalværdi, alle dage	kl. 22.00 – 07.00	55 dB(A)	

12. Indretning og drift af råstofindvindingen må ikke give anledning til støvgener udenfor områdets skel.

Betingelser for efterbehandling af arealet (er ordret gengivet iht. tinglysningsdokument)

13. Arealet skal efter gravningens afslutning i fuldt omfang efterbehandles til jordbrugsmæssig udnyttelse med sødannelse. Endvidere skal dyrkningsbare arealet grubes til 1 m's dybde.
14. Af hensyn til den landbrugsmæssige anvendelse skal dyrkningsbare arealer efter efterbehandlingen fremtræde med et niveau 1 m over højeste grundvandsspejl.
15. Forinden større efterbehandlingsarbejder – herunder muldpålægning- påbegyndes, skal forvaltningen underrettes herom, således at evt. tvivlsspørgsmål omkring efterbehandlings udførelse kan afklares.
16. Efter efterbehandlingsarbejdet udførelse skal de ved gravningen opståede skråninger dels mod søen, dels mod uafgravede arealer, fremtræde med anlæg ikke stejlere end 1:10 (1 m lodret og 10 m vandret).
17. Der vil fra forvaltningen blive stillet krav om bredudformning, dybdeforhold og evt. øer for at sikre søens funktion som naturområde. Af sikkerhedsmæssige årsager må det stejleste anlæg indtil en dybde på 2 m ved laveste vandstand, målt i indvindingsperioden, ikke overstige 1:7, og herefter 1:4.



18. Der stilles vilkår om dyrkningsfri bræmmer på mindst 20 m omkring den efterbehandlede gravesø begrundet i grundvandsbeskyttelse.
19. Fjernes eller beskadiges beplantningen i skel skal en tilsvarende beplantning etableres som en del af efterbehandlingsarbejdet
20. Efterbehandlingsarbejdet skal påbegyndes og gennemføres så tidligt, som det under hensyn til virksomhedens drift er praktisk muligt, og skal være afsluttet inden ½ år efter indvindings ophør.
21. Arealet skal umiddelbart efter gravearbejdets afslutning ryddes for alle i tilknytning til råstofindvindingen opførte bygninger eller andet naturen skæmmende.
22. Såfremt tilladelsen inddrages i medfør af råstoflovens § 11 stk. 1 (i tinglysningsdokumentet er § 24 fejlagtigt angivet), indtræder efterbehandlingsforpligtigelsen omgående.

Opmærksomheden henledes på, at den der udnytter tilladelsen skal drage omsorg for, at der ikke opstår uhygiejniske forhold eller forurening ved håndtering af affald, oliespild eller i forbindelse med driften i øvrigt, jf. miljøbeskyttelseslovens regler.

Opmærksomheden skal endvidere handledes på jordforureningslovens^v § 52, stk. 1, som bestemmer, at "Tilførsel af såvel forurenede som uforurenede jord til råstofgrave og tidligere råstofgrave er forbudt."

Det forudsættes at den økonomiske garanti i vilkår 3, som skal sikre, at der er midler til arealets efterbehandling efter endt råstofindvinding, pristalsreguleres i henhold til Danmarks Statistiks

entreprisereguleringsindeks for jordarbejder m.v. Garantien er fastsat med udgangspunkt i basis marts 1995 = 100.

Når efterbehandlingen af indvindingsområdet er godkendt af rette myndighed frigives den økonomiske garanti.

Vilkår 13 til 22 om efterbehandling er af Sønderjyllands Amt blev tinglyset på ejendommen den 8. april 1994.

Nærværende afgørelse kan påklages j.f. vedlagte klagevejledninger.

Venlig hilsen



Carsten Johansen
Miljømedarbejder

Bilag: Luftfoto fra 2013 med indvindingsområdet
Udsnit af matrikelkort med grave- og efterbehandlingsplan
Klagevejledning

Kopi til: Leif Jensen, Kærmarksvej 15, 6780 Skærbæk
Danmarks Naturfredningsforening, dntoender-sager@dn.dk
Danmarks Naturfredningsforenings lokalafdeling, soren@eller.dk
Region Syddanmark, Curt.Kyhn@rsyd.dk
Dansk Ornitologisk Forening-Sønderjylland, toender@dof.dk
Friluftsrådet, fam.voetmann@mail.dk

ⁱ Lov nr. 357, af 6. juni 1991, om råstoffer med senere ændringer, jf. lovbekendtgørelse nr. 657 af 27. maj 2013

ⁱⁱ Bekendtgørelse nr. 1654, af 27. december 2013, om vurdering af visse offentlige og private anlægs virkning på miljøet

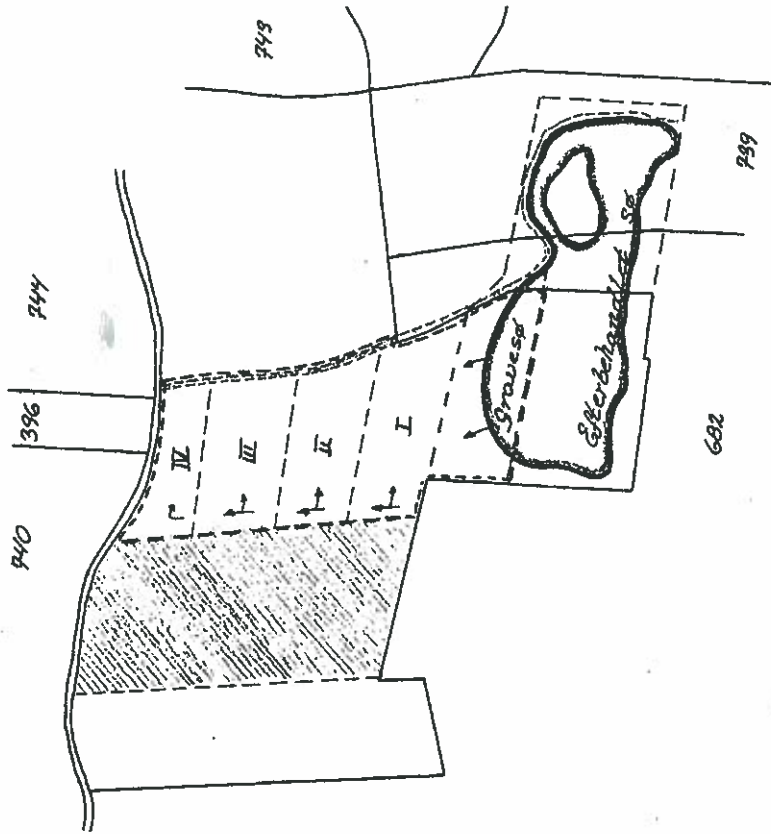
ⁱⁱⁱ Lov nr. 388, af 6. juni 1991, om planlægning med senere ændringer, jf. lovbekendtgørelse nr. 587 af 27. maj 2013

^{iv} Bekendtgørelse n. 408, af 1. maj 2007, om udpegning og administration af internationale naturbeskyttelsesområder samt beskyttelse af visse arter

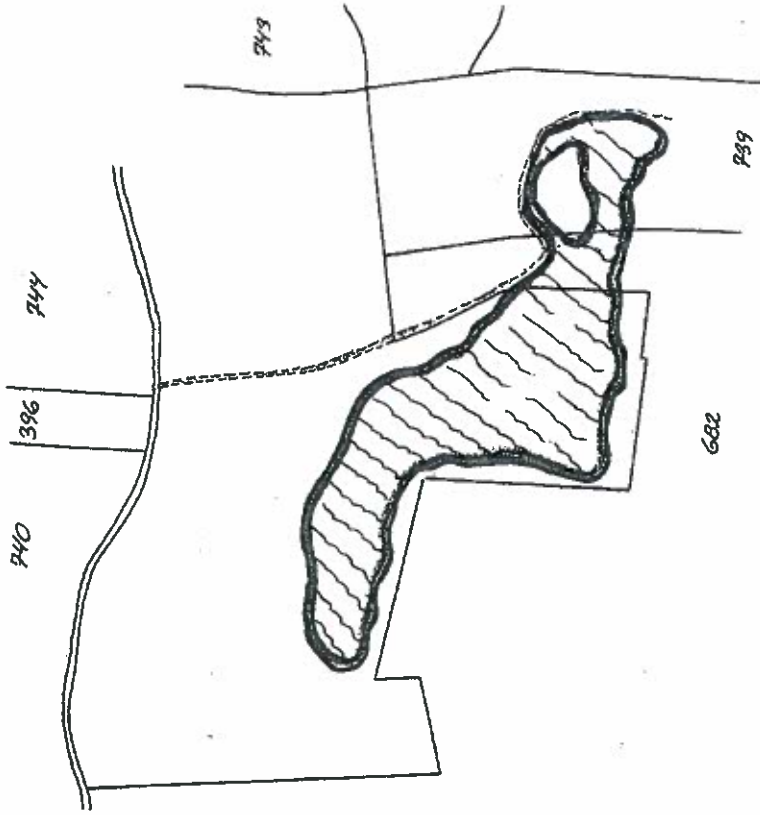
^v Lov nr. 370, af 2. juni 1999, om forurennet jord med senere ændringer, jf. lovbekendtgørelse nr. 1427 af 4. december 2009



Graveplan



Efterbeholdningsplan



	Sønderjyllands Amt Teknisk forvaltning	Miljøområdet Amt: <u>Rønt-land</u> Nr.: <u>8-70-3-531-1-04</u> Dato: <u>1.2.2000</u> Udarbejdet af: <u>Marts 2004</u>
	Del af Matr. nr. <u>681</u> Brønsbjerglauvs Stenlund	Amt: <u>1.2.2000</u> Udarbejdet af: <u>Marts 2004</u>

- Symbolet
- Eftersat udvælgemåle
 - Skitserede af Graver
 - Afgrænsning/afdeling
 - Gravestene
 - Gravestene
 - Skitserede af gravestene
 - Skitserede af gravestene
 - Fremtidigt udvælgemåle

Klagevejledning

Kommunens afgørelse efter råstofloven og planloven kan påklages til Natur- og Miljøklagenævnet. Afgørelsen vil blive annonceret, og fristen for at klage er 4 uger fra tidspunktet for annonceringen, der vil finde sted tirsdag den 8. april 2014 på Tønder Kommunes hjemmeside, www.toender.dk. Dvs. en eventuel klage skal være modtaget senest tirsdag den 6. maj 2014 inden kontortids ophør.

Det er en betingelse for Natur- og Miljøklagenævnets behandling af klagen, at der indbetales et gebyr på 500 kr. til klagenævnet.

Klagenævnet sender en opkrævning på gebyret, når nævnet har modtaget klagen. Denne opkrævning skal benyttes ved indbetaling af gebyret. Natur- og Miljøklagenævnet modtager ikke check eller kontanter. Natur- og Miljøklagenævnet påbegynder behandlingen af klagen, når gebyret er modtaget. Betales gebyret ikke på den anviste måde og inden for den fastsatte frist på 14 dage, afvises klagen fra behandling. Vejledning om gebyrordningen kan findes på Natur- og Miljøklagenævnets hjemmeside www.nmkn.dk

Når fristen for at klage er udløbet, vil kommunen meddele ansøger, om der er indkommet klager.

Eventuel klage skal være skriftlig og stiles til Natur- og Miljøklagenævnet. Klagen sendes til Tønder Kommune, Miljø og Natur, Rådhusstræde 2, 6240 Løgumkloster eller til teknisk@toender.dk. Kommunen sender klagen og sagens akter videre til Natur- og Miljøklagenævnet.

Afgørelserne kan i følge råstoflovens § 43 og planlovens § 62 indbringes for domstolene. Ønskes afgørelsens gyldighed prøvet ved domstolene, skal sagen være anlagt inden 6 måneder efter, at afgørelsen er meddelt.

Klage vedrørende råstofloven

Klageberettiget er enhver, der har en individuel, væsentlig interesse i sagens udfald, samt de i råstoflovens § 15, stk. 1 nævnte klageberettigede organisationer m.v., i det omfang, de er klageberettigede i den konkrete sag.

Tilladelsen må ikke udnyttes før klagefristen er udløbet, og en eventuel klage har opsættende virkning, med mindre klagemyndigheden bestemmer andet

Klage vedrørende planloven

Klageberettiget er enhver med retlig interesse i sagens udfald samt de i Planlovens § 59 nævnte klageberettigede organisationer m.v., i det omfang, de er klageberettigede i den konkrete sag.

For klage vedrørende planloven er det kun de retlige spørgsmål i kommunens afgørelse, der kan påklages.