



Region Syddanmark

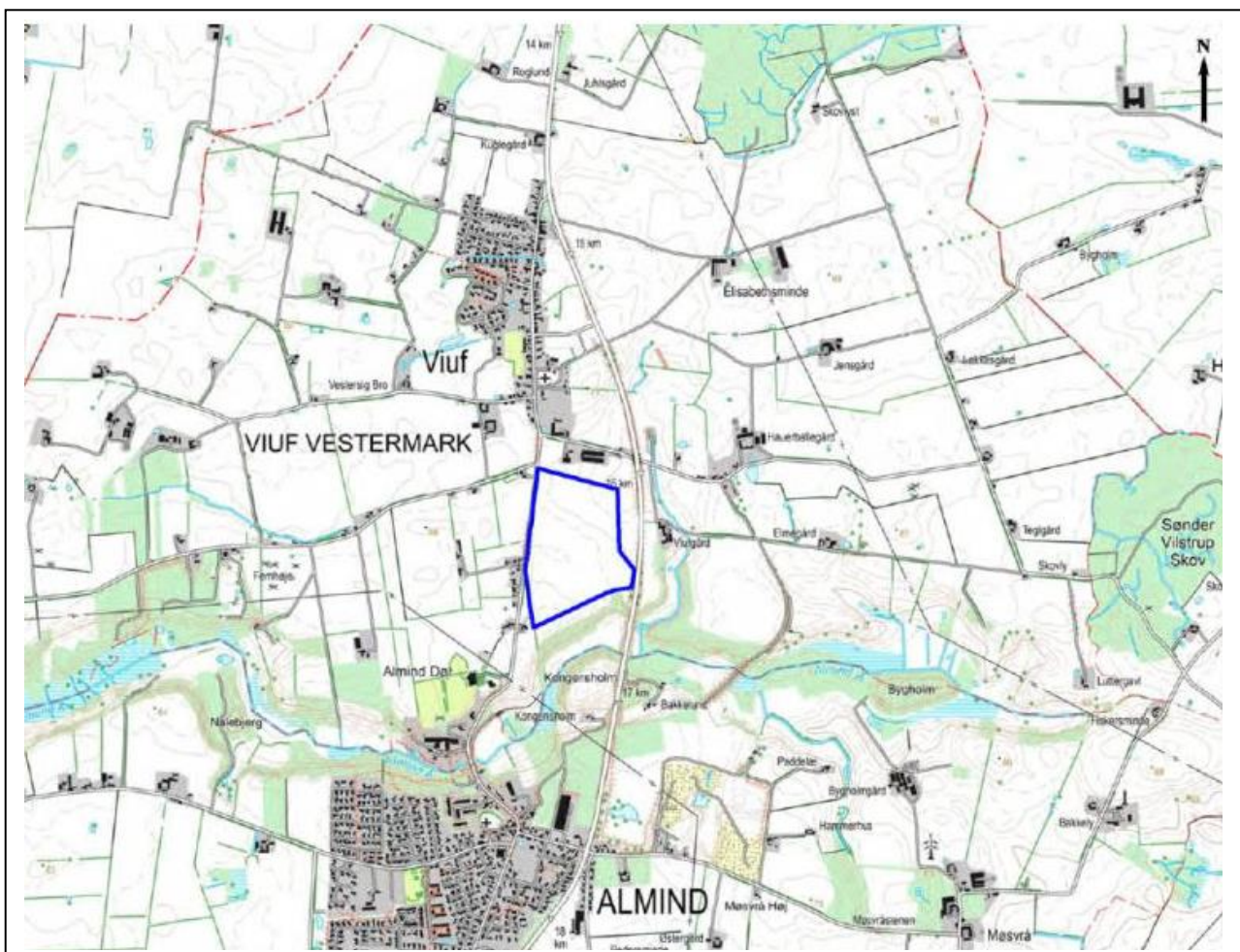
PST Gruppen ApS
Engmarksvej 26, Jerlev
7100 Vejle
CVR-NR: 31603730

Klima og Ressourcer
Kontaktperson: Line Olsen
E-mail: lino@rsyd.dk
Direkte tlf.: 29201945
KS: LINO/TBS
Dato: 23. november 2022
Sagsnr.: 21/27345
Skabelonversion: 10.3

Tillæg til TILLADELSE TIL ERHVERVSMÆSSIG RÅSTOFINDVINDING

af sand, grus og sten gældende til den 31. maj 2028 på dele af matr. nr. 3d og 8q Viuf By, Viuf i Kolding Kommune.

Tillæg til råstoftilladelse af 31. maj 2018, omhandlende større åbent graveareal.



INDHOLDSFORTEGNELSE

1	Afgørelse.....	2
1.1	Tillæg til tilladelse til erhvervmæssig råstofindvinding	2
1.2	Før tilladelsen tages i brug	4
1.3	Ejerforhold.....	4
2	Sagens baggrund	4
2.1	Ansøgningens indhold	4
2.2	Beskrivelse	5
3	Vilkår.....	5
3.1	Omfang af retten til at indvinde	5
3.2	Drift.....	5
4	Generelle bestemmelser	6
5	Sikkerhedsstillelse	7
6	Ansøgningsprocessen	8
6.1	Myndighedshøring.....	8
6.2	miljøvurderingsloven.....	8
6.3	Partshøring	9
7	Regionens vurdering af sagen	10
7.1	Lovgrundlag	10
7.2	Gennemgang af hensyn og vurderinger	10
8	Klagevejledning og underretning	16
8.1	Klagevejledning.....	16
8.2	Underretning om afgørelsen	17
9	Bilag	18
	Bilag 1 Oversigtskort	19
	Bilag 2 Efterbehandlingsplan	20
	Bilag 3 VVM-screening	21

1 AFGØRELSE

Forud for meddelelse af denne tilladelse har regionen vurderet, hvilke vilkår, der skal fastsættes, samt foretaget en hensynsafvejning i henhold til råstoflovens § 3.

Der redegøres i afsnit 7 nærmere for afvejningen af hensyn samt vurderingen af hvilke vilkår, indvindingen kræver.

Afgørelsen er truffet på baggrund af:

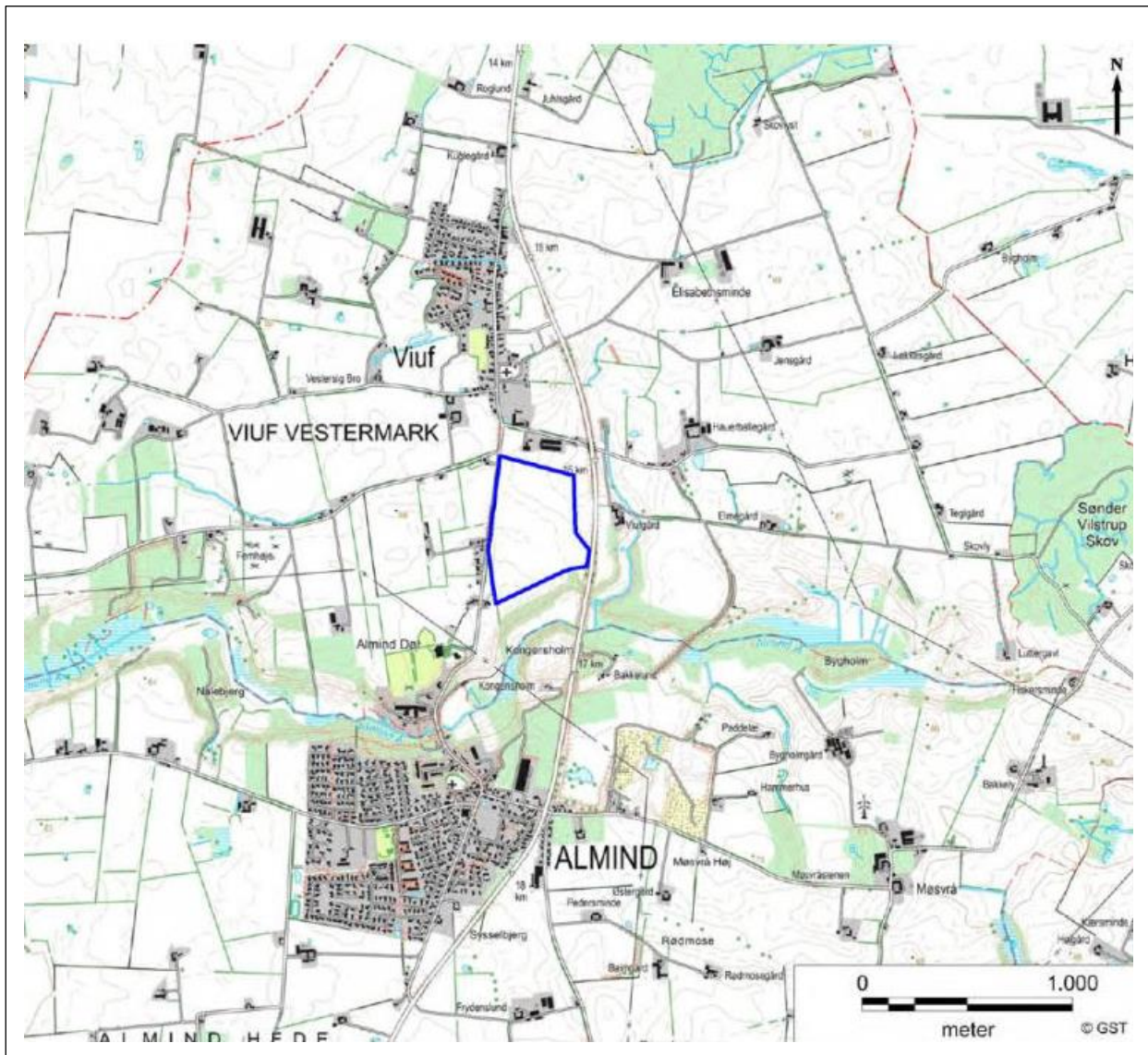
- råstofloven
- miljøvurderingsloven
- Region Syddanmarks Råstofplan 2020
- habitatbekendtgørelsen (bekendtgørelse nr. 2091 af 12. november 2021 om udpegning og administration af internationale naturbeskyttelsesområder samt beskyttelse af visse arter)
- habitatdirektivet (direktiv 92/43/EØF af 21. maj 1992 om bevaring af naturtyper samt vilde dyr og planter) og
- vejledning fra Miljøstyrelsen nr. 5/1984, "Ekstern støj fra virksomheder".

Øvrigt lovstof, som der henvises til i teksten:

- affalds- og råstofafgiftsloven
- affaldsbekendtgørelsen
- jordforureningsloven
- olietankbekendtgørelsen og
- forvaltningsloven

1.1 Tillæg til tilladelse til erhvervsmæssig råstofindvinding

Region Syddanmark meddeler hermed tilladelse til, at indvinding af sand, grus og sten på 22,7 ha (hele indvindingsarealet) på dele af matr. nr. 3d og 8q Viuf By, Viuf i Kolding Kommune må ske på et åbent graveareal, der ikke må overstige 22,7 ha (hektar).



Oversigtskort over området.

Tilladelsen meddeles i medfør af råstoflovens § 7, stk. 1. Tilladelsen er betinget af vilkårene, som er stillet i medfør af råstoflovens § 10 og tilhørende forudsætninger.

Vilkårene er også bindende for ejere og indehavere af andre rettigheder over ejendommen uden hensyn til, hvornår retten er stiftet og uanset om der er sket tinglysning.

Såfremt hele ressourcen ikke er indvundet ved tilladelsens udløb, kan der ansøges om en ny tilladelse eller der kan ansøges om tilladelse til udvidelse eller ændring af indvindingsområdet.

Råstofforladellsen kan tilbagekaldes af regionen i tilfælde af grov eller gentagen overtrædelse af vilkårene, jf. råstoflovens § 11.

Tilladelsen bortfalder jf. § 10, stk. 7, hvis den ikke er udnyttet inden 3 år efter meddelelsen eller ikke har været udnyttet i 3 på hinanden følgende år.

1.2 Før tilladelsen tages i brug

Regionen skal give accept til at indvindingen påbegyndes, herunder arbejdet med at afrømme overjord. Følgende forudsætninger skal være opfyldt:

- Klagefristen skal være udløbet. Evt. klager over tilladelsen har som udgangspunkt opsættende virkning. Derfor skal klagefristen være udløbet før regionen kan give accept til indvinding.
- Sikkerhedsstillelse. Der skal være stillet en økonomisk sikkerhed for efterbehandlingen af indvindingsarealet, se nærmere under kapitel 5.

Øvrige tilladelser og/eller dispensationer i forbindelse med råstofindvindingen, som ikke er nævnt i denne tilladelse, skal indhentes separat.

1.3 Ejerforhold

Ifølge tingbogen står Ellen Bjerre, Sønderskovvej 4, 7080 Børkop som ejer af matr. nr. 3d og 8q Viuf By, Viuf. Indvindingsarealets placering udgør dele af matr. 3d og af 8q Viuf By, Viuf.

2 SAGENS BAGGRUND

2.1 Ansøgningens indhold

Region Syddanmark har 19. april 2021 modtaget en ansøgning om tillæg til tilladelse til råstofindvinding på matr.nr. 3d og 8q Viuf By, Viuf i Kolding Kommune fra DK Råstof ApS (Nu PST Gruppen ApS). Ansøgningen skyldes et behov for at lovliggøre de nuværende forhold, der i dag er i grusgraven, hvor der er et større åbent graveareal end oprindeligt vilkårsat i råstoff tilladelsen. Ansøger har oplyst, at der er behov for et større åbent graveareal, da det ikke har vist sig hensigtsmæssigt at efterbehandle mindre gravede arealer ad gangen, idet der bl.a. skal plantes en del træer. Der forventes derfor, i stedet for løbende efterbehandling, en samlet efterbehandling i to på hinanden følgende forår. Ansøger ønsker således mulighed for, at hele arealet kan stå klar til en samlet efterbehandling, hvilket den nuværende råstoff tilladelses vilkår 10 og 38 ikke giver mulighed for.

Der ansøges derfor om, at det nuværende åbne graveareal på op til 8 ha kan forøges til 22,7 ha.

Der ansøges ikke om yderligere vilkårsændringer i den gældende råstoff tilladelse af 31. maj 2018.

2.2 Beskrivelse

Der ansøges om vilkårsændring i tilladelse til erhvervmæssig råstofindvinding af 31. maj 2018, dele af matr. nr. 3d og 8q Viuf By, Viuf i Kolding Kommune i forhold til vilkår 10:

"10. Arealet, hvorpå der indvindes, må ikke overstige 8 ha. Der skal ske en løbende efterbehandling af afgravede områder i samme takt som indvindingen skrider frem. Ved graveområdet forstås områder, hvor muld og overjord er fjernet og gravning er påbegyndt."

Dette ønskes ændret til 22,7 ha i stedet for 8 ha samt mulighed for at efterbehandling ikke foretages løbende.

3 VILKÅR

I dette afsnit fremgår vilkårene, der er tilknyttet tilladelsen. Vilkårene er som udgangspunkt stillet med hjemmel i råstofloven. Det fremgår, hvis de er stillet efter anden lovgivning.

3.1 Omfang af retten til at indvinde

1. Tillæg til tilladelsen er gældende som supplement til "Tilladelse til erhvervmæssig indvinding af sand, grus og sten gældende til 31. maj 2028", af 31. maj 2018 (Journal nr. 17/28690). Tillæg til tilladelsen erstatter vilkår 10 og 38 i gældende tilladelse af 31. maj 2018. Øvrige vilkår og tilladelser er uændrede.
2. Driftsmedarbejdere skal være bekendt med vilkårene i denne tilladelse samt den til en hver tid gældende grave- og efterbehandlingsplan.

3.2 Drift

3. Arealet, hvorpå der indvindes, må ikke overstige 22,7 ha. Der skal ske en løbende efterbehandling af afgravede områder i samme takt som indvindingen skrider frem f.eks. i 2 etaper henover 2 år. Ved graveområdet forstås områder, hvor muld og overjord er fjernet og gravning er påbegyndt. Vilkår 10 og 38 i gældende tilladelse af 31. maj 2018 bortfalder med dette tillæg.
4. Råstoffer og jorddepoter skal placeres til mindst mulig gene for nærliggende beboelsesejendomme.

4 GENERELLE BESTEMMELSER

Følgende gælder i øvrigt efter råstofloven og efter andre love og bestemmelser:

Tilsyn

Regionen er tilsynsmyndighed og fører tilsyn med at vilkår meddelt i medfør af råstofloven overholdes jf. råstoflovens § 31, stk. 1. Regionen kan meddele påbud om, at et ulovligt forhold skal lovliggøres inden for en nærmere fastsat frist, jf. råstoflovens § 31, stk. 3. Regionen kan, såfremt et påbud ikke efterkommes inden for den fastsatte frist, lade de påbudte foranstaltninger udføre for den ansvarliges regning.

Arkæologi

Findes der under indvindingen grave, gravpladser, bopladser, ruiner eller andre jordfaste fortidsminder, skal fundet straks anmeldes til Museum Sønderjylland. Danefæ og danekræ tilhører staten. Danefæ skal afleveres til Museum Sønderjylland og danekræ til et af statens naturhistoriske museer. Indvindingen skal standses i det omfang den berører fortidsmindet.

Råstofafgift

Der skal betales råstofafgift ved indvinding af naturbundne råstoffer, jf. affalds- og råstofafgiftsloven.

Underretning ved konkurs, overdragelse af rettigheder mv.

I tilfælde af indvindingsvirksomhedens konkurs, betalingsstandsning m.v., er såvel ejendommens ejer, som den, der driver indvindingsvirksomheden, forpligtet til straks at underrette regionen.

Ønsker man at overdrage indvindingstilladelsen til en anden, skal dette i god tid forinden anmeldes til regionen, vedlagt en af den nye indvinder underskrevet erklæring, der fastslår, at man er bekendt med alle tilladelser, vilkår, aftaler mv. og er indforstået med at man overtager alle forpligtigelser.

Der skal stilles sikkerhed fra den nye indvinder, og regionen kan kræve en ny grave-/efterbehandlingsplan udarbejdet og indsendt til godkendelse.

Indberetning af indvunden mængde

Der skal hvert år gives oplysninger til regionen om arten og mængden af de råstoffer, der indvindes i råstofgraven, samt om anvendelsen heraf. Indberetningen skal ske via den digitale løsning, som regionen udsender årlig information om til alle indvindere. Regionen videresender indberetningen til Danmarks Statistik.

Indberetning til GEUS

Resultater af evt. udførte råstofboringer, prøveboringer i jorden samt geofysiske undersøgelser mv. skal indberettes til GEUS inden tre måneder efter udførelsen. Indberetningen skal ske på særlige skemaer, jf. råstoflovens § 28, stk. 1.

Tilførsel af jord

Tilførsel af såvel forurenede som uforurenede jord til råstofgrave og tidligere råstofgrave er forbudt jf. jordforureningslovens § 52. Der kan søges dispensation.

Miljølovgivning i øvrigt

Gældende miljøregler vedr. tanke, beholdere og tankanlæg (med olieprodukter, benzin og lignende) er også gældende i råstofgrave. Gældende miljøregler vedrørende miljøfremmede stoffer samt bortskaffelse af havedaffald/afbrænding gælder ligeledes i råstofgrave.

Gældende miljøregler vedr. opbevaring, deponering og bortskaffelse af affald gælder også i råstofgraven. Bortskaffelse af affald skal derfor ske i henhold til gældende affaldsregulativer for Kolding Kommune og affaldsbekendtgørelsens kap. 9.

5 SIKKERHEDSSTILLELSE

PST Gruppen ApS skal stille en sikkerhed til sikring af efterbehandlingsarbejderne på dele af matr. nr. 3d og 8q Viuf By, Viuf i Kolding Kommune på kr. 3.064.500 kr. indeks 113,68 (4. kvartal 2021 Jordarbejde mv.).

Beløbets størrelse er fastlagt ud fra et estimat på en efterbehandlingspris på 135.000 kr. pr (åben) hektar. I vurderingen af prisen inkluderes efterbehandling til natur samt flytning af overjord og oprydning af arealet. Når hele indvindingsarealet er åbent, giver dette 22,7 ha x 135.000 kr./ha = 3.064.500 kr.

Der skal fremsendes en sikkerhedsstillelse til regionen, inden tilladelsen kan tages i brug.

Sikkerhedsstillelsens størrelse kan reguleres, når regionen skønner dette nødvendigt af hensyn til ændringer i prisniveau, graveplan, efterbehandling eller lignende.

Sikkerhedsstillelsen skal årligt indeksreguleres pr. 1. april efter Danmarks Statistiks reguleringsindeks for jordarbejder. Sikkerhedsstillelsen reguleres efter foregående års indeks for 4. kvartal.

Sikkerhedsstillelsen skal være gældende indtil efterbehandlingsarbejdet er afsluttet og godkendt af regionen, idet sikkerhedsstillelsen først da vil kunne frigives.

Sikkerheden stilles i form af anfordringsgaranti uden udløbsdato fra indvinders pengeinstitut.

6 ANSØGNINGSPROCESSEN

Afsnit 6.1 beskriver forløbet omkring myndighedshøringen og de indkomne høringssvar samt regionens bemærkninger til disse. Under afsnit 6.3 beskrives forløbet omkring partshøringen, de indkomne høringssvar og regionens bemærkninger til disse.

6.1 Myndighedshøring

Ansøgningsmaterialet har i perioden 18. januar 2022 til 14. februar 2022 været sendt i myndighedshøring jf. råstoflovens § 8 med henblik på samordning med andre myndigheder for at klarlægge, om en ændring af vilkår kræver øvrige tilladelser, dispensationer og lignende. Materialet har været sendt til følgende myndigheder:

- Kolding Kommune

Der indkom høringssvar fra Kolding Kommune, der ikke havde bemærkninger til det ansøgte.

6.2 miljøvurderingsloven

Screeningsafgørelsen

Projektet er opført på miljøvurderingslovens bilag 2, hvilket betyder, at regionen har foretaget en screening af projektet efter kapitel 8 i miljøvurderingsloven.

Regionen har på baggrund af den gennemførte screening vurderet, at projektet ikke antages at kunne få væsentlig indvirkning på miljøet, jf. lovens § 16. Der er derfor ikke krav om en miljøvurdering, og der skal derfor ikke udarbejdes en miljøkonsekvensrapport i forbindelse med ansøgningen om tilladelse til erhvervs-mæssig indvinding af råstoffer på det ansøgte areal.

Regionens screeningsafgørelse inkl. vurdering fremgår af bilag 4.

Screeningsafgørelsen har været i høring ved berørte parter i perioden 18. januar 2022 til 14. februar 2022. Der indkom høringssvar fra Kolding Kommune, der ikke havde bemærkninger til det ansøgte.

Afgørelsen om, at der ikke er pligt til at udarbejde en miljøkonsekvensrapport (tidl. VVM-redegørelse), er meddelt den 23. februar 2022 i henhold til miljøvurderingslovens § 21. Klagefristen udløb den 22. marts 2022.

Råstofindvindingstilladelsen med de stillede vilkår sikrer, at der ikke er nogen væsentlig miljøpåvirkning forbundet med indvindingen.

6.3 Partshøring

Regionen har foretaget en partshøring i medfør af forvaltningslovens § 19. I forbindelse med partshøringen har regionens udkast til tilladelse samtidigt været i høring hos Kolding Kommune om fastsættelse af vilkår om efterbehandling i medfør af råstoflovens § 10a.

Der er følgende myndigheder og parter i denne sag:

Navn	Grund til partsstatus	Berørt ejendoms adresse	Kontaktadresse
Kolding Kommune	Berørt myndighed		industri@kolding.dk
PST Gruppen ApS	Ansøger	Hauerballevej 2, 6250 Viuf	ln@pstgruppen.dk
Ellen Bjerre	Lodsejer 3d, 4n, 8a og 8q Viuf By, Viuf	Sønderskovvej 4, Andkær, 7080 Børkop (vedr. ejd. Hauerballevej 2, 6250 Viuf)	ellenbjerre@bjerresminde.dk
Dennis Skovg Rosenkilde Jeppesen	4ba Viuf By, Viuf	Storgaden 37, 6052 Viuf	
Julie Skovgaard K Jeppesen	4ba Viuf By, Viuf	Storgaden 37, 6052 Viuf	
Ewan Peter Donato McGreevy	4bi Viuf By, Viuf	Storgaden 33, 6052 Viuf	
Christine Zenk	4bi Viuf By, Viuf	Storgaden 33, 6052 Viuf	
Egon Gorm Pedersen	4ay Viuf By, Viuf	Storgaden 29, 6052 Viuf	
Jimmi Tonny Stuhr	4av Viuf By, Viuf	Storgaden 39, 6052 Viuf	
Linda Andersen	4ax Viuf By, Viuf	Storgaden 31, 6052 Viuf	
Aksel Madsen	4ax Viuf By, Viuf	Storgaden 31, 6052 Viuf	
Jacob Skriver	8s Viuf By, Viuf	Storgaden 55, 6052 Viuf	
Jørgen Damgaard	13d Viuf By, Viuf	Storgaden 22, 6052 Viuf	
Kristian Korfits Hansen	4az Viuf By, Viuf	Storgaden 35, 6052 Viuf	
Pernille Husum Høyem	4z Viuf By, Viuf	Rosenvangs Allé 236, 8270 Højbjerg (vedr. Storegade 25, 6052 Viuf)	
Jens Ole Høyem	4z Viuf By, Viuf	Engvej 14, 6094 Hejls (vedr. Storegade 25, 6052 Viuf)	
Kirstine Husum Høyem	4z Viuf By, Viuf	Engvej 14, 6094 Hejls (vedr. Storegade 25, 6052 Viuf)	

Høringen er sendt til myndigheder og parter. Høringen forløb i perioden 14. oktober 2022 til 11. november 2022. Der indkom et høringssvar fra ansøger vedr. præcisering af vilkår 3. Region Syddanmark har præciseret vilkår 3, så det fremgår, at "løbende efterbehandling" kan være 2 etaper henover 2 år.

7 REGIONENS VURDERING AF SAGEN

7.1 Lovgrundlag

En råstoftilladelse skal, jf. råstoflovens § 10, stk. 1, indeholde vilkår om virksomhedens drift og om efterbehandling af arealet med henblik på at begrænse miljømæssige gener og forebygge forurening af grundvandet og jorden.

Tilladelsen kan, jf. råstoflovens § 10, stk. 2, indeholde vilkår om at råstofferne skal oparbejdes bedst muligt i forhold til deres kvalitet eller skal anvendes til bestemte formål. Jf. råstoflovens § 10, stk. 3 kan regionsrådet fastsætte yderligere vilkår for at varetage de hensyn, der er nævnt i lovens § 3.

7.2 Gennemgang af hensyn og vurderinger

Habitatbekendtgørelsen

Før der meddeles tilladelse efter råstofloven, skal der ifølge habitatbekendtgørelsens § 6, stk. 1 foretages en vurdering af, om det ansøgte i sig selv, eller i forbindelse med andre planer og projekter, kan påvirke et Natura 2000-område væsentligt. I så fald skal der foretages en nærmere konsekvensvurdering af projektets virkninger på Natura 2000-området under hensyn til bevaringsmålsætningen for det pågældende område. Viser vurderingen, at projektet vil skade det internationale naturbeskyttelsesområde, kan der ikke meddeles dispensation til det ansøgte.

Der kan endvidere ikke meddeles tilladelse efter råstofloven, hvis det ansøgte kan beskadige eller ødelægge yngle- eller rasteområder i det naturlige udbredelsesområde for de dyre- og plantearter, der fremgår af habitatdirektivets bilag IV, jf. habitatbekendtgørelsens § 10.

Vurdering efter § 6 i habitatbekendtgørelsen (Natura 2000-områder):

Det nærmeste Natura 2000-område er nr. 80 Højen Bæk ca. 9 km nord-nordøst for det ansøgte område. Ifølge Natura 2000-basisanalysen 2020-2027 har området et samlet areal på 182 ha og er specielt udpeget som habitatområde H69 Højen Bæk for at beskytte vandløbet Højen Bæk med tilstødende kilder samt de tilknyttede arter bl.a. bæklampret:

"På ådals skrænterne findes naturtypen surt overdrev, og skoven består primært af bøgeskov på de højere og mere tørre dele, mens skovhabitattypen elle- og askeskov findes på de lavere, mere vældprægede arealer.

Højen Bæk betegnes som et af landets reneste vandløb og som et af landets mest oprindelige og uspolerede vandløb med en artsrig rentvandsfauna.

Størstedelen af området blev fredet i 1990. Formålet med fredningen er at fastholde, udbygge og forbedre områdets store naturvidenskabelige interesser og sikre områdets varierede plante- og dyreliv, specielt i ferskvandsbiologisk henseende.”

Der er følgende naturtyper og arter på udpegningsgrundlaget for den kommende planperiode 2022-2027:

Udpegningsgrundlag for Habitatområde nr. 69		
Naturtyper:	Næringsrig sø (3150)	Vandløb (3260)
	Surt overdrev* (6230)	Tidvis våd eng (6410)
	Kildevæld* (7220)	Rigkær (7230)
	Bøg på mor (9110)	Bøg på mor med kristtorn (9120)
	Bøg på muld (9130)	Ege-blandskov (9160)
	Elle- og askeskov* (91E0)	
Arter:	Bæklampret (1096)	

Ændring af det åbne gravefelts størrelse fra 8 ha til 22,7 ha vil ikke give anledning til ændrede påvirkninger i forhold til den nuværende drift og råstoftilladelse. Dog kan et større åbent graveareal øge støvgener fra gravefelter og længere intern køreveje, men væsentlige mængder støv fra grusgraven vil ikke kunne transporteres 9 km med vinden til NATURA 2000-området.

Grundet råstofindvindingens karakter og afstanden til Natura 2000-området vurderes råstofindvindingen ikke at kunne påvirke Natura 2000-området.

Regionen vurderer, at projektet ikke i sig selv eller i forbindelse med andre planer og projekter kan påvirke Natura 2000-området væsentligt, og at der derfor ikke skal udarbejdes en nærmere konsekvensvurdering af projektets virkning på Natura 2000-området.

Inden for graveområdet eller i nærheden af graveområdet er der ikke konstateret forekomster af dyre- eller plantearter, som fremgår af habitatdirektivets bilag IV. Regionen vurderer derfor, at projektet med disse vilkår ikke vil skabe forringede levevilkår for dyre- og plantearter omfattet af habitatdirektivets bilag IV.

Samlet vurdering af forholdet til bekendtgørelsen:

Det er regionens vurdering, at projektet ikke i sig selv, eller i forbindelse med andre planer og projekter, kan påvirke arter eller habitatområder væsentligt. Det ansøgte vil ikke ødelægge eller beskadige leve- eller voksesteder for de arter, der indgår i et udpegningsgrundlag. Det ansøgte vil endvidere efter regionens vurdering ikke medføre beskadigelse/ødelæggelse af yngle- eller rasteområder for de dyrearter, der fremgår af habitatdirektivets bilag IV og ikke ødelægge plantearter, som er optaget i bilaget.

Regionens vurdering af projektet i forhold til råstofplanen

Det ansøgte indvindingsområde ligger inden for graveområde Viuf 1. Der er i Råstofplan2016, hvor området blev udlagt, følgende forudsætning for udlæg af graveområdet: *Adgang til overordnet vej uden om tæt bebyggelse*. Der ændres ikke på adgangsveje eller kørselsmønstre med det ansøgte, hvorfor forudsætningen vurderes overholdt i den ansøgte projektændring.

Regionen vurderer, at projektændringen ikke er i strid med råstofplanen.

Regionens vurdering i forhold til kommune- og lokalplan

En del af det ansøgte område er udpeget som et område med landskabelige interesser i Kommuneplan 2017-2029 for Kolding Kommune. En udvidelse af det åbne gravefelt vil ikke i sig selv påvirke landskabet på langt sigt, men vil give et ændret indkig midlertidigt.

Regionen vurderer samlet, at indvindingen ikke er i strid med de planmæssige interesser for området.

Regionens vurdering af projektet i forhold til grundvandsforhold

Det ansøgte ligger i områder med særlige drikkevandsinteresser (OSD), nitratfølsomme indvindingsområder (NFI) og indsatsområde (IO). Desuden ligger en del af det ansøgte indenfor vandindvindingsopland til Almind Vandværk. Der er ikke vedtaget indsatsplaner for grundvandsbeskyttelse for området. I basisanalysen for Vandområdeplan 2021-2027 er miljømål for områdets 2 terrænnære grundvandsforekomster og 1 regionale og 2 dybe grundvandsforekomst god kvantitativ og kemisk tilstand.

Der er ikke planlagt råstofindvinding under grundvandsspejl.

Der er i den gældende råstoff tilladelse af 31. maj 2018 tinglyst forbud mod anvendelse af gødningsstoffer og pesticider på ejendommene efter endt råstofindvinding, samt vilkår for opbevaring af brændstof, tankning, affaldshåndtering samt håndtering af evt. oliespild. Der gælder et generelt forbud om, at der ikke må tilføres jord til aktive eller ikke-aktive råstofgrave, jf. § 52 i jordforureningsloven.

Det vurderes, at risikoen for forurening af grundvandet er minimal, og dette vil ikke ændres ved ændring af det åbne gravefelts størrelse fra 8 ha til 22,7 ha vil. Regionen vurderer, at indvindingen af råstoffer, når de stillede vilkår overholdes, ikke vil påvirke grundvandet negativt hverken kvantitativt eller kvalitativt.

Regionens vurdering i forhold til naturbeskyttelse og landskab

Det ansøgte areal indeholder ikke beskyttede naturområder.

I perioden vil der være indkig til et større gravefelt end oprindeligt ansøgt. En del af arealet er derudover udpeget med landskabelige interesser i Kommuneplan 2017- 2029 for Kolding Kommune. En udvidelse af

det åbne gravefelt vil ikke i sig selv påvirke landskabet på langt sigt, men vil give et ændret indkig midlertidigt.

Regionen vurderer på den baggrund, at der ikke er behov for at træffe særlige foranstaltninger i forhold til naturbeskyttelse.

Regionens vurdering af de miljømæssige forhold

Støj:

Ved fastsættelse af vilkår for støj i råstofgrave, er der praksis for at henføre beboelser i landområder tæt ved råstofgrave til områdetype 3 - *Blandet bolig- og erhvervsbebyggelse, centerområder* i Miljøstyrelsens støjvejledning. De fastsatte støjvilkår fremgår af den eksisterende råstoftilladelse. afsnittet om driftsvilkår. Ændring af det åbne gravefelts størrelse fra 8 ha til 22,7 ha vil ikke give anledning til ændrede påvirkninger i forhold til den nuværende drift og råstoftilladelse.

Støv:

Regionen har fastsat vilkår til nedbringelse af evt. støvgener i den eksisterende råstoftilladelse. Regionen vurderer, at de stillede vilkår vedrørende støv er tilstrækkelige til at sikre, at råstofindvindingen ikke medfører væsentlige støvgener hos naboer omkring det ansøgte graveområde, når det åbne gravefelt ændres fra 8 ha til 22,7 ha. Samtidigt kan virksomhedens drift opretholdes inden for projektarealet uden væsentligt bebyrdende tiltag.

Trafikbelastning:

Der sker ikke øget trafikbelastning i forhold til den gældende råstoftilladelse, ved at ændre det åbne gravefelt fra 8 ha til 22,7 ha, da det ikke er årsag til øget indvinding og dermed øget udlevering/transport.

Kulturarv og andre beskyttelser

Der er ikke registreret fortidsminder, kulturarvsarealer, diger, beskyttede arealer og beskyttelseslinjer indenfor det ansøgte graveområde. Regionen vurderer, at indvindingen ikke vil påvirke forhold af arkæologisk art.

Regionens vurdering af projektet i forhold til vandplanlægning

I henhold til bekendtgørelse nr. 449 af 11/04/2019 om indsatsprogrammer for vandområdedistrikter § 8 skal der før der meddeles tilladelse efter råstoflovens § 7, foretages en vurdering af, om det ansøgte kan medføre påvirkning af tilstanden og mulighed for målopfyldelse i berørte målsatte søer, vandløb, kystvande og grundvandsforekomster. Området er omfattet af Vandområdeplan 2015-2021 og basisanalysen for Vandområdeplan 2021-2027 for DK 1.11 Lillebælt/Jylland. Der findes 2 terrænnære grundvandsforekomster dkmj_258_ks samt og dkmj_990_ks, samt 1 regional grundvandsforekomst dkmj_1189_ks, der har ringe kemisk og god kvantitativ tilstand. Desuden 2 dybe grundvandsforekomster dkmj_881_ps og

dkmj_1048_ps, der har både god kemisk og god kvantitativ tilstand. Ca. 150 m mod syd og øst findes vandløbene Almind Å og Babrekær Grøft, der har ringe/dårlig økologisk og ukendt kemisk tilstand og er målsat med god økologisk og kemisk tilstand. Der er ingen målsatte søer eller kystvande inden for eller i projektområdernes nærhed.

Udvidelse af det åbne gravefelt fra 8 ha til 22,7 ha vil ikke ændre på påvirkning af tilstand for grundvand og overfladevand, da der ikke sker øget grundvandssænkning og fjernelse af beskyttende dæklag, så aktiviteten forårsager ikke væsentlig forringelse af økologisk og kemisk tilstand af overfladevandsforekomsterne eller ikke væsentlig forringelse af kvantitativ og kemisk tilstand af grundvandsforekomsterne.

Regionens vurdering af grave- og efterbehandlingsplanen

Formålet med graveplanen og efterbehandlingsplanen er, at naboer og andre i området berøres mindst muligt, og at det åbne gravefelts påvirkning af f.eks. den landskabelige oplevelse under indvindingen begrænses mest muligt. Derudover er det formålet at få en optimal og hensigtsmæssig udnyttelse af ressourcen, samt at der tages de nødvendige landskabelige samt natur- og miljømæssige hensyn.

Via graveplanen og efterbehandlingsplanen vil regionen sikre, at det åbne gravefelt begrænses mest muligt såvel arealmæssigt som tidsmæssigt. Derudover vil regionen med sine almindelige tilsyn med indvindingen være opmærksom på, om graveplanen følges, eller om der er behov for justeringer.

Grave- og efterbehandlingsplanerne følger de gældende jf. råstoftilladelsen af 31. maj 2018. Dog er efterbehandlingsplanen ændret til at være i 2 etaper og vare i ca. 2 år. Dette da der plantes træer/skov på dele af arealet. Regionen vurderer, at efterbehandlingsplanen kan udføres uden at være til gene for naboer, og at den tager højde for landskabelige samt natur og miljømæssige hensyn.

Erhvervsmæssige hensyn

Ansøger har oplyst, at der er behov for et større åbent graveareal på 22,7 ha, frem for de nuværende 8 ha, da det ikke har vist sig hensigtsmæssigt at efterbehandle mindre gravede arealer ad gangen, idet der bl.a. skal plantes en del træer. Der forventes derfor, i stedet for løbende efterbehandling, en samlet efterbehandling i to på hinanden følgende forår. Ansøger ønsker således mulighed for, at hele arealet kan stå klar til en samlet efterbehandling. Det vurderes at dette kan tillades uden i væsentlig grad at skulle tilsidesætte de øvrige hensyn, der skal tages, jf. råstoflovens §3, særligt da en hurtigere afslutning af råstofgraven også formindsker gener for de omboende på længere sigt.

Hensynet til råstofressourcens udnyttelse

Der vil ikke ske ændringer i råstofressourcens udnyttelse, da den samme mængde råstoffer udnyttes over den samme årrække, selv om det åbne gravefelt ændres fra 8 ha til 22,7 ha.

Regionens samlede vurdering

Regionen vurderer samlet, at det ansøgte under overholdelse af de vilkår, der er fastsat i tilladelsen (dette tillæg) kan gennemføres uden væsentlige gener eller miljømæssige konsekvenser for mennesker, natur og omgivelserne. Regionen vurderer endvidere, at indvindingen ikke er i strid med de planmæssige interesser, der gælder for området.

På den baggrund vurderer regionen, at der kan meddeles tilladelse til tillægget til erhvervmæssig råstof-indvinding.

8 KLAGEVEJLEDNING OG UNDERRETNING

8.1 Klagevejledning

Region Syddanmarks afgørelse om tilladelse til råstofindvinding inkl. vurdering efter habitatbekendtgørelsen kan påklages til Miljø- og Fødevarerklagenævnet.

Klageberettigede er: Adressaten for afgørelsen, offentlige myndigheder, en berørt nationalparkfond oprettet efter lov om nationalparker, lokale foreninger og organisationer, som har en væsentlig interesse i afgørelsen, landsdækkende foreninger og organisationer, hvis hovedformål er beskyttelse af natur og miljø, landsdækkende foreninger og organisationer, som efter deres formål varetager væsentlige rekreative interesser, når afgørelsen berører sådanne interesser og enhver med individuel væsentlig interesse i afgørelsen.

Klagen til Miljø- og Fødevarerklagenævnet skal indsendes elektronisk via klageportalen, som man finder et link til på [forsiden af Nævnenes Hus](#), hvor man logger ind med f.eks. NEM-ID.

Klagen videresendes gennem klageportalen til den myndighed, der har truffet afgørelsen. En klage er indgivet, når den er tilgængelig for myndigheden i klageportalen.

For behandling af klagen skal der betales et gebyr. Privatpersoner skal betale et gebyr på 900 kr. Virksomheder og organisationer skal betale et gebyr på 1.800 kr. Gebyret betales med betalingskort i Klageportalen. Gebyret tilbagebetales, hvis klager får helt eller delvis medhold i klagen.

En evt. klage skal være tilgængelig for regionen i klageportalen senest den 21. december kl. 23.59.

Ansøger får besked, hvis der klages over afgørelsen.

Tilladelsen må ikke udnyttes, før klagefristen er udløbet.

Klage i henhold til råstofloven har opsættende virkning, medmindre klagemyndigheden bestemmer andet.

Hvis afgørelsen ønskes indbragt for domstolene, skal dette jf. råstoflovens § 43 ske inden 6 måneder fra offentliggørelsen af afgørelsen.

8.2 Underretning om afgørelsen

De nedenfor nævnte er orienteret særskilt om afgørelsen.

Myndigheder

Kolding Kommune: industri@kolding.dk og irfi@kolding.dk

SKAT: myndighed@skat.dk

Naturstyrelsen: nst@nst.dk

Miljøstyrelsen: mst@mst.dk

Parter (til de samme som der er sendt partshøring til)

Parter jf. listen i afsnit 6.3 *Partshøring*.

Foreninger og organisationer (klageberettigede)

Dansk Botanisk Forening, nbu_jyl@botaniskforening.dk

Danmarks Naturfredningsforening, dn@dn.dk

Danmarks Naturfredningsforenings lokalafdeling, kolding@dn.dk

Dansk Ornitologisk Forening, natur@dof.dk

Dansk Ornitologisk Forenings lokalafdeling, kolding@dof.dk

Friluftsrådet, fr@friluftsradet.dk

Friluftsrådet lokalkreds, trekantomraadet@friluftsradet.dk

Med venlig hilsen



Line Olsen

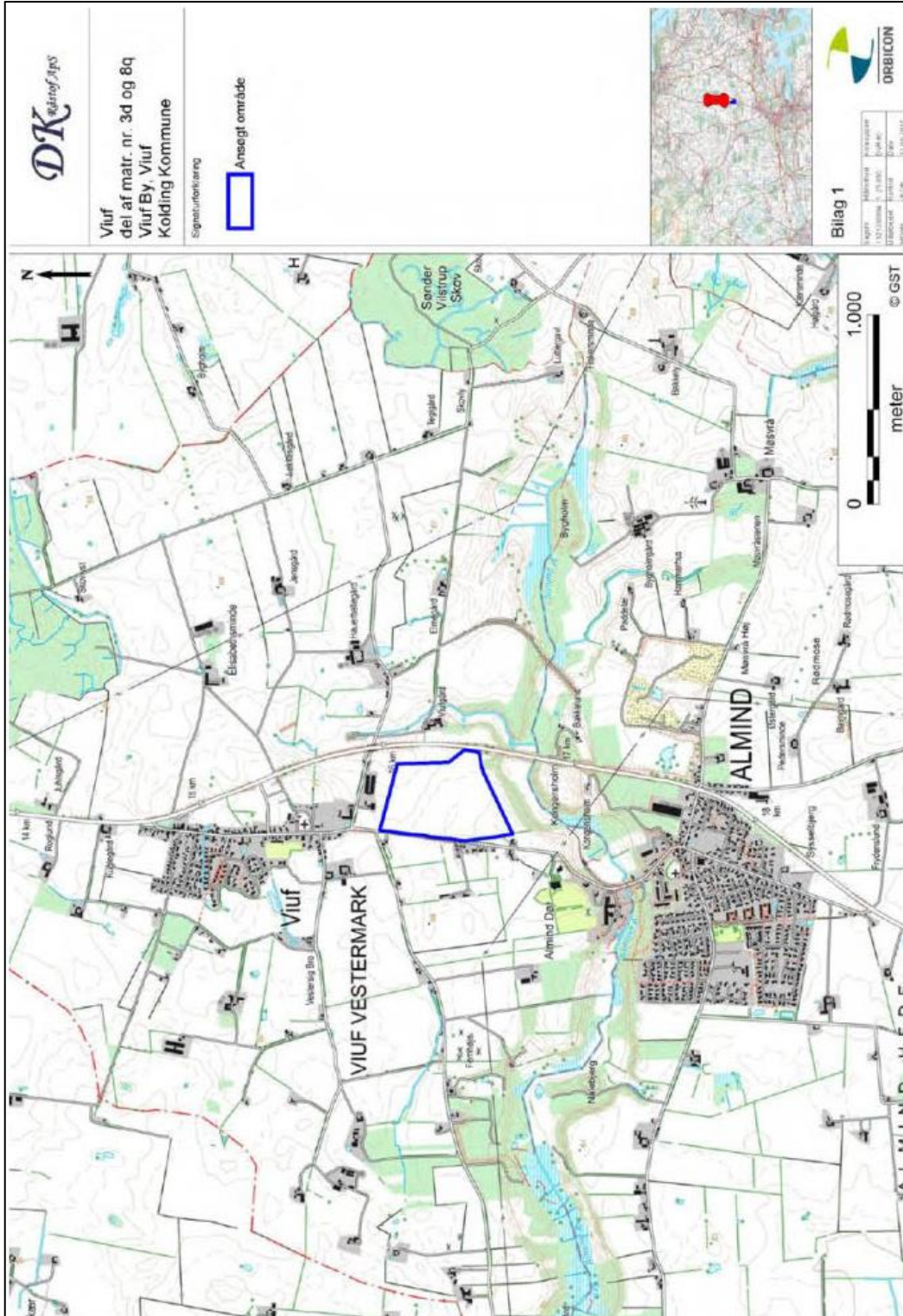
Biolog

9 BILAG

Følgende bilag er vedlagt tilladelsen:

1. Oversigtskort
2. Efterbehandlingsplan
3. Screeningsafgørelse inkl. VVM-skema

Bilag 1 Oversigtskort



DK
København

Viuf
del af matr. nr. 3d og 8q
Viuf By, Viuf
Kolding Kommune

Sigmarforikering

Ansegt område



Bilag 1

Aggort	11/2019	Prosjekt	
Udstilling	23/10	Side nr.	
Udstilling	1/10	Side nr.	
Side nr.	1/10	Side nr.	

Bilag 2 Efterbehandlingsplan

Viuf Grusgrav



Bilag 3 VVM-screening

PST Gruppen ApS
Engmarksvej 26, Jerlev
7100 Vejle

CVR-NR: 31603730

Klima og Ressourcer
Kontaktperson: Tine B. Schrøder
E-mail: tbs@rsyd.dk
Direkte tf.: 24 60 30 12
Den 23. februar 2022
Journalnr.: 21/27345

Afgørelse om at ansøgning om tillæg til tilladelse til erhvervs- mæssig råstofindvinding på matr.nr. 3d og 8q Viuf By, Viuf i Kol- ding Kommune ikke er omfattet af krav om miljøvurdering

Region Syddanmark har 19. april 2021 modtaget en ansøgning om tillæg til tilladelse til råstofindvinding på matr.nr. 3d og 8q Viuf By, Viuf i Kolding Kommune fra DK Råstof ApS (Nu PST Gruppen ApS). Ansøgningen skyldes et behov for at lovliggøre de nuværende forhold, der i dag er i grusgraven, hvor der er et større åbent graveareal end oprindeligt vilkårsat i gravetilladelsen. Ansøger har oplyst, at der er behov for et større åbent graveareal, da det ikke har vist sig hensigtsmæssigt at efterbehandle mindre gravede arealer ad gangen, idet der bl.a. skal plantes en del træer. Der forventes derfor i stedet for løbende efterbehandling en samlet efterbehandling i to på hinanden følgende forår. Ansøger ønsker således mulighed for, at hele arealet kan stå klar til en samlet efterbehandling, hvilket vilkår 10 og 38 heller ikke pt. giver mulighed for.

Afgørelse

Det ansøgte projekt optræder på miljøvurderingslovens bilag 2, pkt. 13a. Region Syddanmark har derfor gennemført en screening af det ansøgte projekt, jf. § 21. Screeningen er gennemført med henvisning til de i lovens bilag 6 relevante kriterier. Screeningsskemaet er vedlagt som bilag.

Region Syddanmark har på baggrund af den gennemførte screening vurderet, at projektet ikke antages at kunne få væsentlig indvirkning på miljøet jf. lovens § 16. Der er derfor ikke krav om en miljøvurdering, og der skal derfor ikke udarbejdes en miljøkonsekvensrapport i forbindelse med ansøgningen om tilladelse til erhvervsmæssig indvinding af råstoffer på ovenstående ejendom.

Afgørelsen er meddelt efter § 21 i miljøvurderingsloven¹.

¹Jf. lovbekendtgørelse nr. 1976 af 27. oktober 2021 om miljøvurdering af planer og programmer og af konkrete projekter (VVM), med senere ændringer.

Begrundelse for afgørelsen

Screening er en administrativ proces, hvor projektet vurderes i forhold til en række faste kriterier jf. miljøvurderingslovens bilag 6 under overskrifterne:

1. Projektets karakteristika
2. Projektets placering
3. Arten af og kendetegn ved den potentielle miljøpåvirkning

1. Anlæggets karakteristika:

Der ansøges om, at det tilladte, åbne indvindingsareal kan øges til 22,7 ha, hvilket der ikke er mulighed for i den eksisterende tilladelse, da to vilkår i tilladelsen (vilkår 10 og 38) angiver et maksimalt åbent gravefelt på 8 ha. Behovet for et større åbent areal begrundes af ansøger med, at der er behov for at udføre en samlet efterbehandling (i modsætning til løbende efterbehandling), hvilket vilkår 10 og 38 heller ikke giver mulighed for.

Der kan med det ansøgte forekomme indvinding samtidigt i to ud af tre af graveplanens etaper i stedet for i en etape ad gangen.

Der ændres ikke på den ønskede årlige indvindingsmængde, maskinellet ændres ikke og støjvolde etableres som beskrevet i hovedtilladelsen.

2. Projektets placering:

Den forventede miljøpåvirkning er lokal, idet den forventeligt kun er af visuel karakter samt eventuelt i form af en øget støvmængde. Støvgenerne forventes at være kortvarige og de visuelle påvirkninger meget lokale. De støjkrav, der er gældende uden for området, vurderes fortsat at kunne overholdes, på trods af at støjen inde i råstofgraven evt. bredes lidt ud i graveområdet. Det skyldes at de interne såvel som ydre støjvolde etableres som hidtil forudsat, samt at der ikke sker en forøgelse af maskinel eller indvindingsmængde, og at der samtidigt graves i et mere sænket terræn end forudsat i beregningerne.

Påvirkningen vil således kun omfatte beboelser i umiddelbar nærhed af råstofgraven. Det ansøgte projekt skal foregå i et landområde med omtrent 15 beboelser omkring arealet.

3. Arten af og kendetegn ved den potentielle miljøpåvirkning:

Det vurderes, at indvindingsarealet kan udvides uden væsentlige gener for de omkringboende.

Støj: Det forventes, at støjkravene fortsat vil være overholdt. De eksisterende vilkår vedr. støjvolde vil i sammenhæng med råstofgravens dybde at være tilstrækkeligt til at undgå at der kommer væsentlige støjgener (se uddybning i screeningskemaet).

Støv: Støvgener er normalt kortvarige og begrænset til tørre perioder. Ændring af det åbne gravefelts størrelse kan principielt øge støvgenerne fra gravefelter og interne køreveje, men generne forventes ikke at blive væsentligt øgede, da der graves forholdsvist dybt, og da der ikke ændres på de interne køreveje og mængden af maskiner anvendt. Der vil som i gældende råstoftilladelse af 31. maj 2018 anvendes vand fra tankvogn efter behov til at dæmpe eventuelle støvgener.

Visuelle hensyn/Landskab: I perioden vil der være indkig til et større gravefelt end oprindeligt ansøgt. En del af arealet er derudover udpeget med landskabelige interesser i Kommuneplan 2017- 2029 for Kolding Kommune. En udvidelse af det åbne gravefelt vil ikke i sig selv påvirke landskabet på langt sigt, men vil give et ændret indkig midlertidigt.

Natura 2000 og bilag IV: Det nærmeste Natura 2000-område er habitatområde nr. 69 "Højen Bæk" beliggende ca. 9 km nord-nordøst for det ansøgte. Natura 2000-området vil, grundet afstanden til projektet og projektets karakter (en udvidelse af det åbne gravefelt), ikke blive påvirket af projektet. Der er ikke fundet registrerede, beskyttede arter efter bilag IV inden for det ansøgte graveområde, og der forventes ikke at kunne ske fund af bilag IV-arter, da der er tale om landbrugsjord i omdrift. En udvidelse af det åbne gravefelt vil i øvrigt ikke i sig selv påvirke bilag IV-beskyttede arter, der allerede måtte findes i området, idet der ikke fjernes raste- eller yngleområder eller levesteder i øvrigt ved det ansøgte.

Partshøring

Region Syddanmark har foretaget en partshøring i medfør af forvaltningslovens² § 19. Jf. miljøvurderingslovens § 35, stk. 1, nr. 1 skal berørte myndigheder ligeledes høres, inden der træffes afgørelse.

Høringen forløb i perioden 18. januar 2022 til og med den 14. februar 2022 og har været sendt i høring til følgende:

Myndigheder:

Kolding Kommune: industri@kolding.dk; irfi@kolding.dk

Parter:

Ejerlav	Matr.nr.	Kommune	Hvem	Adresse	Postnummer og by
Viuf By, Viuf	3d, 8q	-	PST Gruppen ApS (ansøger)	Engmarksvej 26, Jerlev	7100 Vejle
Viuf By, Viuf	3d, 8q, 8a, 4n	Kolding	Ellen Bjerre (lodsejer)	Sønderskovvej 4, Andkær (vedr. ejd. Hauerballevej 2, 6250 Viuf)	7080 Børkop
		Kolding	Anna Tsyhanenko	Hauerballevej 2	6250 Viuf

² Bekendtgørelse af forvaltningsloven jf. lovbekendtgørelse nr. 433 af 22. april 2014 med senere ændringer.

		Kolding	Anton Lykhodid	Hauerballevej 2	6250 Viuf
		Kolding	Natalia Cherevychenko	Hauerballevej 2	6250 Viuf
		Kolding	Roman Lysak	Hauerballevej 2	6250 Viuf
Viuf By, Viuf	8s	Kolding	Jacob Skriver	Storgaden 55	6052 Viuf
Viuf By, Viuf	4av	Kolding	Jimmi Tonny Stuhr	Storgaden 39	6052 Viuf
Viuf By, Viuf	4ba	Kolding	Julie S. K. Jeppesen	Storgaden 37	6052 Viuf
Viuf By, Viuf	4ba	Kolding	Dennis S. R. Jeppesen	Storgaden 37	6052 Viuf
Viuf By, Viuf	4az	Kolding	Kristian Korfits Hansen	Storgaden 35	6052 Viuf
Viuf By, Viuf	4bi	Kolding	Martin Falk	Storgaden 33	6052 Viuf
		Kolding	Tove Falk	Storgaden 33	6052 Viuf
Viuf By, Viuf	4ax	Kolding	Linda Andersen	Storgaden 31	6052 Viuf
Viuf By, Viuf	4ax	Kolding	Aksel Madsen	Storgaden 31	6052 Viuf
Viuf By, Viuf	4ay	Kolding	Egon Gorm Pedersen	Storgaden 29	6052 Viuf
Viuf By, Viuf	13d	Kolding	Jørgen Damgaard	Storgaden 22	6052 Viuf
Viuf By, Viuf	4z	Kolding	Jens Ole Høyem	Engvej 14 (vedr. Storgaden 25, 6052 Viuf)	6094 Hejls
Viuf By, Viuf	4z	Kolding	Pernille Husum Høyem	Rosenvangs Allé 236 (vedr. Storgaden 25, 25, 6052 Viuf)	8270 Højbjerg
Viuf By, Viuf	4z	Kolding	Kirstine Husum Høyem	Engvej 14 (vedr. Storgaden 25, 6052 Viuf)	6094 Hejls

Der indkom høringsvar fra Kolding Kommune, der ikke havde nogen bemærkninger.

Klagevejledning

Region Syddanmarks afgørelse efter miljøvurderingsloven kan for så vidt angår retlige spørgsmål påklages til Miljø- og Fødevarerklagenævnet.

Klageberettigede er: Miljøministeren, enhver med retlig interesse i sagens udfald samt landsdækkende foreninger og organisationer, der som formål har beskyttelsen af natur og miljø eller varetagelsen af væsentlige brugerinteresser inden for arealanvendelsen og har vedtægter eller love, som dokumenterer deres formål, og som repræsenterer mindst 100 medlemmer.

Klagen til Miljø- og Fødevarerklagenævnet skal indsendes elektronisk via klageportalen, som man finder et link til på forsiden af [Nævnenes Hus](#), hvor man logger ind med f.eks. NEM-ID.

Klagen videresendes gennem klageportalen til den myndighed, der har truffet afgørelsen. En klage er indgivet, når den er tilgængelig for myndigheden i klageportalen.

Miljø- og Fødevarerklagenævnet afviser din klage, hvis du sender den uden om klageportalen, medmindre du er blevet fritaget for brug af klageportalen. Hvis du ønsker at blive fritaget for at bruge klageportalen, skal du sende en begrundet anmodning til Miljø- og Fødevarerklagenævnet. Nævnet afgør herefter, om du kan fritages for at bruge klageportalen. [Se betingelserne for at blive fritaget.](#)

For behandling af klagen skal der betales et gebyr. Privatpersoner skal betale et gebyr på 900 kr. Virksomheder og organisationer skal betale et gebyr på 1.800 kr. Gebyret betales med betalingskort i Klageportalen. Gebyret tilbagebetales, hvis klager får helt eller delvis medhold i klagen.

En evt. klage skal være tilgængelig for Region Syddanmark i klageportalen senest den 22. marts 2022 kl. 23.59.

Ansøger får besked, hvis der klages over afgørelsen.

Klage har ikke opsættende virkning, medmindre klagemyndigheden bestemmer andet.

Hvis afgørelsen ønskes indbragt for domstolene, skal dette ske inden 6 måneder fra offentliggørelsen af denne afgørelse.

Afgørelsen er sendt til

Relevante myndigheder. Jf. miljøvurderingsbekendtgørelsens § 13 kan offentliggørelse ske udelukkende digitalt. Afgørelsen offentliggøres på regionens hjemmeside.

Øvrigt

Yderligere oplysninger kan fås ved henvendelse til undertegnede.

Med venlig hilsen

Tine B. Schrøder

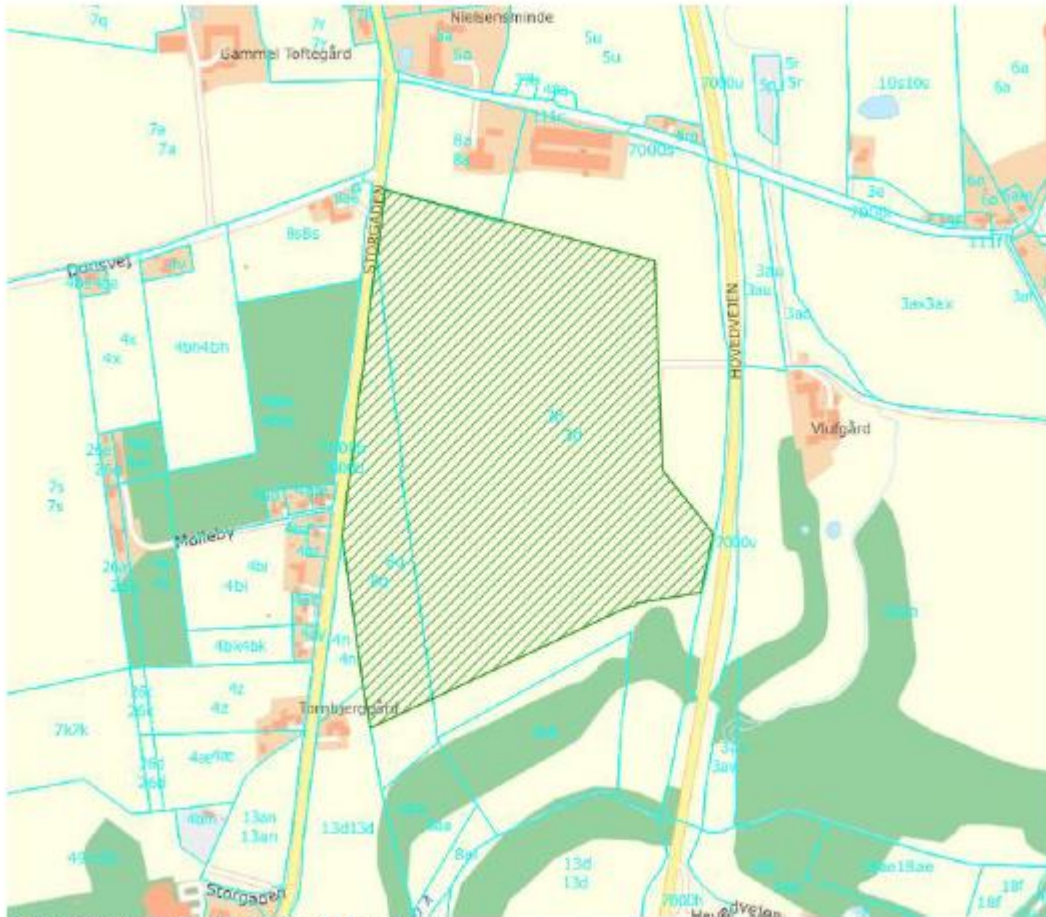
Tine Bunk Schrøder
Biolog

Bilag

Bilag 1. Oversigtskort
Bilag 2. Screeningskema



Bilag 1 - Oversigtskort



Grøn skravering viser området med det ansøgte projekt.

Bilag 2. Screeningskema

Sagsbehandler: Tine Bunk Schrøder
E-mail: tbs@rsyd.dk
Dato: 18. januar 2022
Journal nr.: 21/27345

Skema til brug ved screening af projekter på bilag 2

Kriterier iht. bilag 6 i lovbek. nr. 973 af 25. juni 2020 om miljøvurdering af planer og programmer og af konkrete projekter (VVM)

Nedenstående skema omfatter kriterier jf. bilag 6 til bestemmelse af, hvorvidt projekter omfattet af bilag 2 skal underkastes en miljøkonsekvensvurdering. Oplysningerne i skemaet er baseret på oplysninger fra ansøger om projektets karakteristika mm. i råstofansøgning af 31. maj 2018 med senere supplerende oplysninger af 19. april 2021 samt 11. januar 2022. Endvidere er statslig, regional og kommunal planlægning inddraget. Tilgængelige oplysninger om projektområdet fra relevante registre og geografiske informationssystemer så som Danmarks Miljøportal, PlansystemDK og MiljøGIS er inddraget i vurderingerne.

Projektets karakteristika

Projektbeskrivelse – jf. ansøgningen	<p>WSP har på vegne af DK Råstof ApS den 19. april 2021 ansøgt om en vilkårsændring i tilladelse til erhvervsmæssig råstofindvinding af 31. maj 2018 for Viuf Grusgrav, dele af matr. nr. 3d og 8q Viuf By, Viuf i Kolding Kommune. Der ønskes ændring af vilkår 10, som lyder: "Arealet, hvorpå der indvindes, må ikke overstige 8 ha. Der skal ske en løbende efterbehandling af afgravede områder i samme takt som indvindingen skrider frem. Ved graveområdet forstås områder, hvor muld og overjord er fjernet og gravning er påbegyndt.", idet der ønskes mulighed for at have hele området liggende ikke-efterbehandlet, indtil der foretages en samlet efterbehandling.</p> <p>Ansøger har således i forbindelse med ansøgningen oplyst at: "det har vist sig nødvendigt at have et større areal åbent ad gangen end der er givet tilladelse til i indvindingstilladelsen. Det har vist sig ikke at være hensigtsmæssigt at efterbehandle mindre gravede arealer ad gangen, idet der i det nu åbne område dels vil blive efterbehandlet til sø, dels områder med træer og buske."</p> <p>Regionens bemærkninger: Da råstofindvinder ønsker, at det åbne areal skal kunne være op til alle 22,7 ha, kræver det en ændring af både vilkår 10 og 38, idet begge vilkår kun giver mulighed for op til 8 ha åbent areal og idet begge vilkår kræver løbende efterbehandling. Der ansøges ikke om yderligere vilkårsændringer i forhold til den gældende råstofindvinding af 31. maj 2018. Evt. yderligere vilkår kan dog, jf. råstoflovens § 10, blive stillet i (tillægget til) råstofindvindingstilladelsen baseret bl.a. på vurderingerne i screeningen.</p>
--------------------------------------	--

Bilag 2. Screeningskema

Sagsbehandler: Tine Bunk Schrøder

E-mail: tbs@rsyd.dk

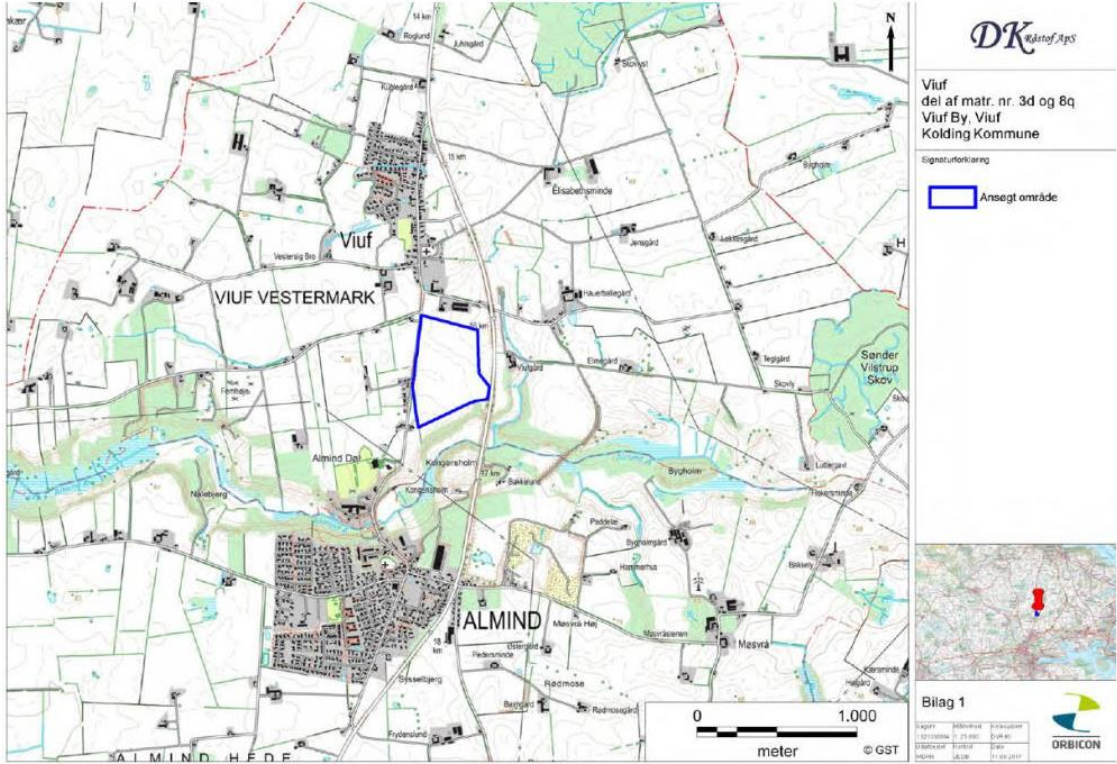

Dato: 18. januar 2022

Journal nr.: 21/27345

Bygherre – navn, adresse, mail og telefonnummer	PST Gruppen ApS Att: Lars Nielsen Engmarksvej 26, Jerlev 7100 Vejle e-mail: lars@palle-staal.dk Tlf: 22 62 30 78
Bygherres kontaktperson, mail og telefonnummer	Mette Danielsen WSP Danmark A/S Mette.danielsen@wsp.dk Tlf: 20 24 94 07
Projektets placering og arealbehov i ha	Dele af matr. nr. 3d og 8q Viuf By, Viuf i Kolding Kommune. Hauerballevej 2, 6052 Viuf. Arealstørrelse 22,7 hektar.
Oversigtskort	

Bilag 2. Screeningskema

Sagsbehandler: Tine Bunk Schrøder
 E-mail: tbs@rsyd.dk
 Dato: 18. januar 2022
 Journal nr.: 21/27345

	 <p>DK <i>datastof ApS</i></p> <p>Viuf del af matr. nr. 3d og 8q Viuf By, Viuf Kolding Kommune</p> <p>Signatur/arkiv</p> <p> Ansegt område</p> <p>Bilag 1</p> <p>0 1.000 meter © GST</p> <p>ORBICON</p>
<p>Projektets behov for råstoffer – type og mængde i anlægs- og driftsfasen</p>	<p>Der ansøges om indvinding af råstoffer på op til 22,7 ha ad gangen (mod det nuværende maksimalt 8 ha store åbne gravefelt) af råstofferne sand, grus og sten. Der er ikke behov for tilkørsel af råstoffer i anlægsfasen eller driftsfasen.</p>
<p>Projektets behov for vand – kvalitet og mængde i anlægsfasen og driftsfasen</p>	<p>Der skal anvendes vand fra tankvogn efter behov, til at dæmpe eventuelt støv fra åben graveflade og intern kørevej.</p>

Bilag 2. Screeningskema

Sagsbehandler: Tine Bunk Schrøder
 E-mail: tbs@rsyd.dk
 Dato: 18. januar 2022
 Journal nr.: 21/27345

Mængden og typen af affald som følge af projektet i anlægs- og driftsfasen	Der forventes ingen affald på det ansøgte areal. Affald opbevares på værksted for maskiner og materiel.			
Mængden og typen af spildevand som følge af projektet i anlægs- og driftsfasen	Der vil ikke være spildevand som følge af projektet			
Kriterium	Ja	Bør undersøges	Nej	Bemærkninger
Er der andre ejere end bygherre?	x			Ejendommen ejes af Ellen Bjerre, Sønderskovvej 4, 7080 Børkop
Er der andre projekter eller aktiviteter i område, der sammen med det ansøgte medfører en påvirkning af miljøet (kumulative forhold)			x	Nærmeste råstofgrav ligger ca. 2,9 km sydøst for det ansøgte areal. Den ansøgte ændrede efterbehandlingshastighed med indvinding af råstoffer på op til 22,7 ha mod det nuværende 8 ha åbent gravefelt medfører ikke en øget råstofindvinding, herunder ikke øgede råstofmængder, oparbejdning og transport. Det vurderes derfor, at aktiviteterne i nærmeste råstofgrav, samt den eksisterende råstofaktivitet på arealet, ikke kan kumulere påvirkning på miljøet ved en arealudvidelse af åbent gravefelt. Der er ikke er andre projekter eller aktiviteter i området, der kumulerer påvirkningen på miljøet.
Forudsætter projektet etablering af yderligere vandforsyningskapacitet			x	Udvidelsen af åbent gravefelt forudsætter ikke øget vandindvinding.
Kræver bortskaffelse af affald og spildevand ændringer af bestående ordninger?			x	Bortskaffelse sker som i gældende råstoftilladelse af 31. maj 2018.
Overskrides de vejledende grænseværdier for støj?			x	Der er stillet vilkår til støj i gældende råstoftilladelse af 31. maj 2018.



Bilag 2. Screeningskema

Sagsbehandler: Tine Bunk Schrøder

E-mail: tbs@rsyd.dk

Dato: 18. januar 2022

Journal nr.: 21/27345

				<p>Efter gennemgang af ansøgers oplysninger om hvordan indvindingen vil foretages og hvordan støjvoldene vil blive placeret og hvorledes det kan tænkes at påvirke støjforholdene (se ansøgers tekst nedenfor), vurderes det at støjgrænserne fortsat vil være overholdt, idet der ikke ændres på de interne støjvoldes placering. Graveplanen ændres ikke udover, at der kan ske indvinding på to etaper samtidigt, men med samme maskinel som hidtil og med alle støjvoldene som forudsat i støjberegningen.</p> <p>De oprindelige støjberegninger er i øvrigt foretaget med udgangspunkt i 4,5 m.u.t., hvor der pt. graves noget dybere, hvilket gør, at støjen kan forventes at være lavere end forudsat i den gældende tilladelse og som jf. ansøger yderligere medvirker til, at støjkravene fortsat kan overholdes, hvis der skulle blive indvundet på to etaper samtidigt.</p> <p>I forbindelse med hovedtilladelsen blev der udarbejdet en støjberegning bl.a. pga. råstofgravens bynære placering. Det vurderes, at denne støjberegning fortsat er tilstrækkelig, idet det vurderes, at den støjdæmpende effekt af en dybere råstofgrav end forudsat oprindeligt i støjberegningen i kombination med at støjvoldene etableres som hidtil og driften i øvrigt ikke ændres, vil kompensere for det ændrede støjbillede.</p> <p>Omplacering af støjkilder i sig selv ville give en ændring i støjretningerne og dermed kunne der muligvis opstå steder med en højere støjbelastning i enkelte punkter udenfor råstofgraven.</p> <p>Men da et yderligere nedsænket terræn virker støjdæmpende, og da der i forvejen var god margin til støjgrænserne i langt de fleste referencepunkter i de oprindelige støjberegninger, vurderes det, at sandsynligheden for at der kommer en reel stigning i støjen nogen steder udenfor råstofgraven (i forhold til oprindeligt beregnet) er meget lille.</p> <p>Ansøger skriver om dette (kursiveret tekst):</p> <p><u>Anq. åbne arealer:</u></p>
--	--	--	--	--



Bilag 2. Screeningskema

Sagsbehandler: Tine Bunk Schrøder

E-mail: tbs@rsyd.dk

Dato: 18. januar 2022

Journal nr.: 21/27345

			<p><i>Etape 1 og 2 giver knap 17 ha, mens etape 1 og 3 giver godt 12 ha. Dvs. det største, åbne areal er ved indvinding i den centrale til sydlige del af området, hvor indvinding også foregår i en større dybde end forudsat i støjberegningerne.</i></p> <p><u><i>Vurdering af, at støjberegningerne holder ved indvinding i 2 etaper ad gangen:</i></u> <i>Støjberegningerne, der er udarbejdet og vedsendt den oprindelige ansøgning i 2017, tager udgangspunkt i, at der er 1 graveetape åbent ad gangen, begyndende med den største etape, etape 1. Langs hele etaper vil der være en støjvold på 3 meter, som vil blive forlænget som indvindingen gradvist rykker mod syd ind i etape 2 og til sidst mod nord ind i etape 3. Mod øst ud mod Hovedvejen vil der under hele indvindingen være en støjvold med en højde på 4 meter.</i></p> <p><i>Beregningen af højden på disse støjvolde tager udgangspunkt i, at der vil blive indvundet til mindst 4,5 meter under terræn. I den nordlige del af området, etape 3, vil der blive indvundet til ca. 5 meter under terræn, hvilket passer med beregningerne. Til gengæld vil der blive indvundet til større dybde mod syd, og der forventes at blive indvundet til ca. 15 meter under terræn. Dette er ca. 10 meter dybere end antaget i støjberegningerne. Støjen fra indvindingen vil dermed være yderligere reduceret, idet der i den centrale til sydlige del af området indvindes fra en større dybde end forudsat i støjberegningerne.</i></p> <p><i>Inden for de enkelte etaper er der etableret støjvolde på 6 m til afskærmning af fx gravemaskine, sorteringsanlæg, knuser mv. Ved en samtidig indvinding i både etape 1 og etape 2 vil afskærmningen således fortsat være omkring aktiviteterne, og med den større gravedybde i den sydlige del af området vil afskærmningen, der er placeret i bunden af råstofgraven, således i praksis have en øget støjreduktion.</i></p> <p><i>Det vurderes, at en samtidig indvinding i både etape 1 og 2 ikke vil give en større støjbelastning, idet indvindingen foregår i større dybde end forudsat i støjberegningerne, og de interne støjvolde, som er meget vigtige i forhold til de støjende aktiviteter, vil ligeledes have en øget støjreduktion, idet også de vil ligge op til 10 meter dybere i graven end forudsat i støjberegningerne.</i></p>
--	--	--	---

Bilag 2. Screeningskema

Sagsbehandler: Tine Bunk Schrøder
 E-mail: tbs@rsyd.dk
 Dato: 18. januar 2022
 Journal nr.: 21/27345

				<p>Tilsvarende vurderes det, at støjberegningerne ser ud til at kunne overholdes ved samtidig indvinding i etape 3 og dele af etape 1, idet etape 3 svarer til den antagede gravedybde, mens der i etape 1, som nævnt, vil blive indvundet til større dybde end antaget.</p> <p>Såfremt både de ydre og de interne støjvolde placeres, som angivet på graveplanerne fra den indsendte ansøgning i 2017, vurderes støjberegningerne at kunne holdes i hele råstofgraven selv ved indvinding i 2 etaper ad gangen.</p>
Vil anlægget give anledning til vibrationsgener?			x	Vibrationsgener håndteres som i gældende råstoff tilladelse af 31. maj 2018 og vil ikke ændres i forhold til dette.
Vil anlægget give anledning til støvgener?			x	<p>Støvgener vil være kortvarige, idet generne kun er til stede i tørre perioder.</p> <p>Ændring af det åbne gravefelts størrelse kan principielt øge støvgenerne fra gravefelter og interne køreveje i tørre perioder, men generne forventes ikke at blive væsentlige, da støvgener som regel kan undgås når der: Holdes afstand til naboer, afskærmes støvkilder, etableres støjvolde, der også virker afskærmende i forhold til støv, samt vandes i tørre perioder.</p> <p>I dette tilfælde graves der også forholdsvis dybt og der ændres med projektet ikke på mængden af anvendte maskiner. Der er i gældende råstoff tilladelse af 31. maj 2018 vilkår om (støj)volde samt om, at der skal anvendes vand fra tankvogn efter behov til at dæmpe eventuelle støvgener.</p>
Vil anlægget give anledning til lugtgener?			x	Råstofindvinding medfører ikke lugtgener.
Vil anlægget give anledning til lysgener?			x	Lysgener håndteres som i aktiv råstofgrav.
Må anlægget forventes at udgøre en særlig risiko for uheld?			x	Råstofindvinding er ikke omfattet af risikobekendtgørelsen, og der er ikke en særlig risiko for uheld i forbindelse med anlæg eller drift af råstofgraven.

Bilag 2. Screeningskema

Sagsbehandler: Tine Bunk Schrøder
 E-mail: tbs@rsyd.dk
 Dato: 18. januar 2022
 Journal nr.: 21/27345

				Der vil som følge af driften af råstofgraven være en lille risiko for oliespild og andre uheld fra maskiner. Risikoen håndteres som i gældende råstoff tilladelse af 31. maj 2018.
Overskrides de vejledende grænseværdier for luftforurening?			x	Drift af maskiner og lastbiler giver anledning til luftforurening, der kan påvirke mennesker sundhed ved udledning af NO _x og partikler. Emissioner fra råstofindvindingen vil hurtigt spredes og opblandes med ren luft, da området er åbent og placeret i det åbne land. Det vurderes, at den ansøgte udvidelse af det åbne gravefelt ikke vil medføre væsentlig påvirkning af luftkvaliteten.
Vil projektet udgøre en risiko for vandforurening (grundvand og overfladevand)?			x	Det ansøgte ligger i områder med særlige drikkevandsinteresser (OSD), nitratfølsomme indvindingsområder (NFI) og indsatsområde (IO). Desuden ligger en del af det ansøgte indenfor vandindvindingsopland til Almind Vandværk. I basisanalysen for Vandområdeplan 2021-2027 er miljømål for området 2 terrænnære grundvandsforekomster og ene regionale og ene dybe grundvandsforekomst god kvantitativ og kemisk tilstand. Der er i den gældende råstoff tilladelse af 31. maj 2018 tinglyst forbud mod anvendelse af gødningsstoffer og pesticider på ejendommene efter endt råstofindvinding. Udvidelse af det åbne gravefelt vil ikke ændre på påvirkning af grundvand og overfladevand.

Projektets placering

Kriterium	Ja	Bør undersøges	Nej	Bemærkninger
Forudsætter projektet ændring af den eksisterende arealanvendelse?			x	Den eksisterende arealanvendelse er råstofindvinding jf. gældende råstoff tilladelse af 31. maj 2018.

Bilag 2. Screeningskema

Sagsbehandler: Tine Bunk Schrøder

E-mail: tbs@rsyd.dk

Dato: 18. januar 2022

Journal nr.: 21/27345

Forudsætter projektet ændring af en eksisterende lokalplan for området?			x	Det ansøgte areal er ikke omfattet af en eksisterende lokalplan. Nærmeste lokalplanlagte områder er ca. 150 meter (Lokalplan 0633-13 Syd for Vestersig – et boligområde) væk samt 200 meter væk (Lokalplan 0632-71 Ved Storgaden – et offentligt område). Projektet forudsætter ikke ændring af disse lokalplaner.
Forudsætter projektet ændring af kommuneplanen?			x	Området er udlagt som råstofgraveområde i Råstofplan 2020 for Region Syddanmark, og råstofgravning inden for råstofgraveområdet vil ikke give anledning til ændringer i kommuneplanen.
Indebærer projektet behov for at begrænse anvendelsen af naboarealer ud over hvad der fremgår af gældende kommune- og lokalplaner?			x	Projektet vil ikke medføre ændring af naboarealernes anvendelse.
Vil projektet udgøre en hindring for fremtidig anvendelse af områdets råstoffer?			x	Området er udlagt som råstofgraveområde i Råstofplan 2020 for Region Syddanmark. Udvidelse af det åbne graveareal vil ikke ændre på, at der sker råstofindvinding og på områdets fremtidige anvendelse.
Vil projektet udgøre en hindring for fremtidig anvendelse af områdets grundvand?			x	Udvidelse af det åbne graveareal vil ikke ændre på anvendelse af grundvandsinteresserne eller udgøre en hindring for fremtidig anvendelse af grundvandsressourcerne.
Indebærer projektet en mulig påvirkning af sårbare vådområder?			x	Udvidelse af det åbne graveareal vil ikke påvirke sårbare vådområder.
Er projektet tænkt placeret indenfor kystnærhedszonen?			x	Det ansøgte graveareal ligger ikke i kystnærhedszonen.
Forudsætter projektet rydning af skov?			x	Der er ikke skov på det ansøgte.
Vil projektet være i strid med eller til hinder for etableringen af reservater eller naturparker?			x	Udvidelse af det åbne graveareal er ikke en hindring for etablering af reservater eller naturparker.
Tænkes projektet placeret i Vadehavsområdet?			x	Det ansøgte ligger ikke i Vadehavsområdet.

Bilag 2. Screeningskema

Sagsbehandler: Tine Bunk Schrøder
 E-mail: tbs@rsyd.dk
 Dato: 18. januar 2022
 Journal nr.: 21/27345

Kan projektet påvirke registrerede, beskyttede eller fredede områder nationalt?			x	Ingen registrerede, beskyttede eller fredede områder nationalt berøres.
Kan projektet påvirke registrerede, beskyttede eller fredede områder internationalt (Natura 2000)?			x	Det nærmeste Natura 2000-område er habitatområde nr. 69 "Højen Bæk" beliggende ca. 9 km nord-nordøst for det ansøgte. Natura 2000-området vil, grundet afstanden til projektet og projektets karakter (en udvidelse af det åbne gravefelt), ikke blive påvirket af projektet.
Forventes området at rumme beskyttede arter efter bilag IV?			x	Der er ikke fundet registrerede, beskyttede arter efter bilag IV inden for det ansøgte graveområde, og der forventes ikke at kunne ske fund af bilag IV-arter, da der er tale om landbrugsjord i omdrift. En udvidelse af det åbne gravefelt vil i øvrigt ikke i sig selv påvirke bilag IV-beskyttede arter, der allerede måtte findes i området, idet der ikke fjernes raste- eller yngleområder eller levesteder i øvrigt ved det ansøgte.
Forventes området at rumme danske rødlistearter?			x	Der er ikke registreret rødlistearter inden for det ansøgte graveområde. Det ansøgte areal er i dag intensivt dyrket landbrug, hvorfor det ikke forventes at indeholde rødlistearter.
Kan projektet påvirke områder, hvor fastsatte miljøkvalitetsnormer for overfladevand allerede er overskredet?			x	Der er ikke risiko for ændret påvirkning af overfladevand.
Kan projektet påvirke områder, hvor fastsatte miljøkvalitetsnormer for grundvand allerede er overskredet?			x	<p>Det ansøgte ligger i områder med særlige drikkevandsinteresser (OSD), nitrutfølsomme indvindingsområder (NFI) og indsatsområde (IO). Desuden ligger en del af det ansøgte indenfor vandindvindingsopland til Almind Vandværk. Der er ikke vedtaget indsatsplaner for grundvandsbeskyttelse for området.</p> <p>I basisanalysen for Vandområdeplan 2021-2027 er miljømål for områdets 2 terrænnære grundvandsforekomster og ene regionale og ene dybe grundvandsforekomst god kvantitativ og kemisk tilstand.</p> <p>Der er i den gældende råstoftilladelse af 31. maj 2018 tinglyst forbud mod anvendelse af gødningsstoffer og pesticider på ejendommene efter endt råstofindvinding.</p> <p>Udvidelse af det åbne gravefelt vil ikke ændre på påvirkning af miljøkvalitetsnormer for overfladevand.</p>

Bilag 2. Screeningskema

Sagsbehandler: Tine Bunk Schrøder

E-mail: tbs@rsyd.dk

Dato: 18. januar 2022

Journal nr.: 21/27345

Kan projektet påvirke områder, hvor fastsatte miljøkvalitetsnormer for naturområder allerede er overskredet?			x	Der er ikke fastsat miljøkvalitetsnormer for naturområdet.
Kan projektet påvirke områder, hvor fastsatte miljøkvalitetsnormer for boligområder (støj/lys og luft) allerede er overskredet?			x	Der er ikke et tæt bebyggede boligområder i nærheden, hvorfor miljøkvalitetsnormer for boligområder generelt vil være overholdt. Endvidere har de mindre byer Almind og Viuf ikke overskredne, fastsatte miljøkvalitetsnormer.
Tænkes projektet etableret i et tæt befolket område?			x	Nej, ikke direkte i et tæt befolket område. Men omkring området er der mindre byer og flere samlinger af huse.
Kan projektet påvirke historiske landskabstræk?			x	Projektet ændrer ikke ved evt. historiske landskabstræk.
Kan projektet påvirke kulturelle landskabstræk?			x	Projektet ændrer ikke ved evt. kulturelle landskabstræk.
Kan projektet påvirke arkæologiske værdier/landskabstræk?			x	Der er ikke registreret fortidsminder eller kulturarv på det ansøgte graveområde. Udvidelse af det åbne gravefelt vil ikke i sig selv påvirke arkæologiske værdier/landskabstræk interesser. Museum Sønderjylland har tidligere oplyst i forbindelse med råstofansøgningen til hovedtilladelsen, at der omkring det ansøgte område er registreret flere væsentlige fortidsminder. Da indvindingsområdet er placeret forholdsvis højt i terrænet og tæt ved vand vurderes det, at der i dette område er en meget høj risiko for, at træffe på væsentlige jordfaste fortidsminder ved indvindingen. Museet foreslår derfor en frivillig forundersøgelse af arealet inden indvindingen går i gang. Ifølge museumslovens § 27 skal indvinder, hvis der stødes på et fortidsminde under gravningen, straks indstille arbejdet. Derfor vurderer Region Syddanmark, at eventuelle jordfaste fortidsminder i sidste ende ikke vil blive påvirket væsentligt.
Kan projektet påvirke æstetiske landskabstræk?			x	En del af arealet er udpeget som landskabelige interesser i Kommuneplan 2017-2029 for Kolding Kommune.

Bilag 2. Screeningskema

Sagsbehandler: Tine Bunk Schrøder

E-mail: tbs@rsyd.dk

Dato: 18. januar 2022

Journal nr.: 21/27345

				En udvidelse af det åbne gravefelt vil ikke i sig selv påvirke landskabet på langt sigt, men vil give et ændret indkig midlertidigt.
Kan projektet påvirke geologiske landskabstræk?			x	Projektet ændrer ikke ved evt. geologiske landskabstræk.

Arten og kendetegn ved den potentielle indvirkning på miljøet

Den forventede miljøpåvirknings geografiske udstrækning i areal	Den forventede miljøpåvirkning er meget lokal, idet den forventeligt kun er af visuel karakter samt eventuelt i form af en øget støvmængde. Støvgenerne forventes at være kortvarige og de visuelle påvirkninger meget lokale. Påvirkningen vil således kun omfatte beboelser i umiddelbar nærhed af råstofgraven.			
Omfanget af personer der forventes berørt af miljøpåvirkningen	Det ansøgte projekt skal foregå i et landområde med omtrent 15 beboelser omkring arealet.			
Kriterium	Ja	Bør undersøges	Nej	Bemærkninger
Er området, hvor anlægget tænkes placeret, sårbar overfor den forventede miljøpåvirkning?			x	Udvidelse af det åbne gravefelt vil ikke ændre sårbarheden af områdets miljøpåvirkninger.
Forventes miljøpåvirkningerne at kunne være væsentlige enkeltvis?			x	De identificerede miljøpåvirkninger vurderes ikke at være væsentlige enkeltvis. Udvidelse af det åbne gravefelt vil kun ændre den nuværende råstofindvinding visuelt samt med hensyn til eventuelle øgede støvgener, men disse håndteres jf. ovenstående afsnit om støvgener.
Forventes miljøpåvirkningerne at kunne være væsentlige samlet?			x	De identificerede miljøpåvirkninger vurderes ikke at være væsentlige samlet. Udvidelse af det åbne gravefelt vil kun ændre den nuværende råstofindvinding visuelt samt med hensyn til eventuelle øgede støvgener, men disse håndteres jf. ovenstående afsnit om støvgener.
Vil den forventede miljøpåvirkning række ud over kommunen?			x	Nærmeste kommunegrænse er ca. 17,7 m mod nordvest.

Bilag 2. Screeningsskema

Sagsbehandler: Tine Bunk Schrøder
 E-mail: tbs@rsyd.dk
 Dato: 18. januar 2022
 Journal nr.: 21/27345

Vil den forventede miljøpåvirkning berøre nabolande?			x	Den dansk-tyske grænse ligger over 80 km mod syd, hvilket er den nærmeste landegrænse. Da råstofindvinding kun påvirker lokalt, vil den ikke påvirke nabolande.
Må den samlede miljøpåvirkning betegnes som kompleks			x	Den samlede miljøpåvirkning betegnes ikke som kompleks. Det konkrete projekt medfører udelukkende velkendte påvirkninger, som er almindelige for denne type projekter, og som kan forudses og beskrives.
Er der stor sandsynlighed for miljøpåvirkningen?			x	Udvidelse af det åbne gravefelt vil sandsynligvis ikke medføre miljøpåvirkninger
Er påvirkningen af miljøet varig?			x	Den landskabelige påvirkning ved råstofindvinding (som allerede tilladt) vil være varig, men udvidelse af det åbne gravefelt vil ikke være varig.
Er påvirkningen af miljøet hyppig?			x	Transport af råstoffer vil være hyppig, men udvidelse af det åbne gravefelt vil ikke i sig selv medføre en øget hyppighed.
Er påvirkningen af miljøet irreversibel?			x	Den landskabelige påvirkning ved råstofindvinding er irreversibel, men udvidelse af det åbne gravefelt vil ikke være irreversibel.
Er der andre kumulative forhold?			x	Der er ikke kendskab til kumulation med andre projekter og forhold.
Er det, jf. ansøgningen, muligt at begrænse indvirkningerne?			x	Eventuelt støv fra åbne graveflader og interne køreveje dæmpes ved vanding.

Bilag 2. Screeningsskema

Sagsbehandler: Tine Bunk Schrøder
 E-mail: tbs@rsyd.dk
 Dato: 18. januar 2022
 Journal nr.: 21/27345

Konklusion

Kriterium	Ja	Nej	Bemærkninger
Giver resultatet af screening anledning til at antage, at det ansøgte projekt vil kunne påvirke miljøet væsentligt, således at der skal udarbejdes en miljøkonsekvensrapport?		x	<p>Med tiltag for at mindske påvirkninger, som beskrevet ovenfor, samt myndighedernes begrænsning af påvirkningerne ved efterfølgende håndhævelse ved tilsyn og eventuelt krav om dokumentation, vurderes projektet ikke at påvirke miljøet væsentligt.</p> <p>Det vurderes på den baggrund, at projektet ikke er underlagt krav om udarbejdelse af en miljøkonsekvensrapport, da projektet, hverken i sig selv eller i kumulation med andre, vil kunne påvirke miljøet væsentligt.</p>

Dato: 18.01.2022

Sagsbehandler: Tine Bunk Schrøder