



I/S Lertranskøb  
V/driftsleder Kaj Christensen  
Skodsbølvej 78 A  
6310 Broager.

Miljøområdet  
Amsgården  
Skelbækvej 2  
6200 Aabenraa  
Telefon 7433 5050  
Telefax 7433 5151  
E-mail: Amtet@sja.dk  
Homepage: <http://www.sja.dk>

J.nr. 8-70-3-507-1-02  
Ref. Steen Hendriksen  
Den 22. juni 2004

**Tilladelse til erhvervsmæssig indvinding af lerforekomsten på del af matr. nr. 25 og del af matr. nr. 601, Skodsbøl, Broager, samt dispensation fra Lov om forurenede jord § 52 stk. 2 nr. 3, til at begge ejendomme tilsammen må tilføres ca. 100.000 m<sup>3</sup> lettere forurenede jordfyld i forbindelse med efterbehandlingen.**

Firmaet har søgt om tilladelse i henhold til råstoflovens § 7 til at foretage indvinding som ovenfor anført på nærmere betegnede arealer af ejendommene.

Ifølge tingbogen står Finn Nielsen, Nybølnorvej 24 A, 6310 Broager som ejer af matr. nr. 25 Skodsbøl, Broager og I/S Alssund Affald ASA, Nørrekobbel 7, 6400 Sønderborg som ejer af matr. nr. 601 Skodsbøl, Broager.

### Redegørelse.

Arealet er ifølge råstofloven af 1972 omfattet af en anmeldt ret til indvinding af ler. De anmeldte rettigheder udløb den 1. juli 2003 og en ændring af råstofloven, lov nr. 1055 af 17. december 2003 giver rettighedsindehaverne mulighed for at få retten forlænget i yderligere 25 år. Indenfor de anmeldte rettighedsområder skal al råstofaktivitet reguleres af indvindingstilladelser, meddelt under respekt af anden lovgivning, med krav om plan for gravning og efterbehandling, krav om garantistillelse til sikring af arealets efterbehandling og krav om tinglysning af efterbehandlingsvilkår. Arealet er før og under perioden med anmeldte rettigheder afgravet dels for det rødbrændende ler, dels partielt for den gulbrændende lerforekomst.

Der søges nu om fortsat indvinding af den gulbrændende lerforekomst på et ca. 6 ha. stort areal i ca. 12 m dybde, fortrinsvis under grundvandsspejlet. De indvundne råstoffer bliver efter udgravning, transporteret til de omkringliggende teglværker ved Nybøl Nor, hvor den videre forarbejdning finder sted. Det er oplyst, at der vil blive indvundet 10.000 m<sup>3</sup> årligt indenfor de næste 10 år. Tilkørsel til indvindingsområdet sker til den nord for arealet beliggende kommunevej 41, Nybølnorvej.

Det ansøgte graveareal er beliggende indenfor et regionplanlagt råstofgraveområde for gulbrændende ler på sydsiden af Nybøl Nor. Indenfor graveområderne vil der som hovedregel blive givet tilladelse til råstofindvinding under hensyntagen til eksisterende bebyg-

gøser, infrastruktur, beskyttede naturtyper, strandbeskyttelseslinier og lignende. På tværs af matrikelskel mellem de to ejendomme er der i perioden frem til 1970 opstået en sø på ca. 13.000 m<sup>2</sup> som følge af en tidligere lergravning foretaget af et nu nedlagt teglværk. Søen er beskyttet efter naturbeskyttelseslovens § 3, hvorfor søen ikke må ændres uden dispensation fra Amtet. Arealerne er endvidere delvist beliggende indenfor strandbeskyttelseslinien på 300 m.

Jordbrugskommissionen for Sønderjyllands amt har på sit møde den 17. september 2003 vedtaget at meddele tilladelse til etablering af en erstatningsbiotop på ca. 3000 m<sup>2</sup> på en del af matr. nr. 25 Skodsbøl, Broager, jfr. landbrugslovens § 7a, stk. 4, jfr. Cirkulære nr. 26 af 22. februar 2000 om landbrugsloven § 21, stk. 1.

Jordbrugskommissionen meddeler samtidig tilladelse til en ændret arealanvendelse på den resterende del af matr. nr. 25 Skodsbøl, således, at arealerne kan efterbehandles til naturformål, jf. landbrugslovens § 7a, stk. 1.

Jordbrugskommissionens afgørelse er ikke påklaget indenfor klagefristen på 4 uger.

Arealerne er tidligere afgravet, dels for den rødbrændende lerforekomst i overfladen, partielt dels for gulbrændende ler, hvorfor der ikke er arkæologiske interesser på arealerne.

Arealerne skal reetableres ved tilkørsel af ca. 100.000 m<sup>3</sup> jord, herunder lettere forurenede jord (klasse 2 jord).

Alssund Affald I/S anvender matr. nr. 601 Skodsbøl, Broager som kontrolleret losseplads for flere kommuner omkring Nybøl Nor. Broager kommune har vedtaget lokalplan 20 for lossepladsen. Lossepladsen har problemer med at skabe plads til en stadig stigende affaldsmængde.

I/S Alssund Affald ASA påtager sig efterbehandlingsforpligtigheden på matr. nr. 601 Skodsbøl, Broager.

Arkil A/S, Ragebøl, påtager sig efterbehandlingsforpligtigheden på den del af matr. nr. 25 Skodsbøl, Broager, hvortil der nu meddeles tilladelse til erhvervsmæssig indvinding af ler.

Finns Nielsen påtager sig efterbehandlingsforpligtigheden på den resterende del af matr. nr. 25 Skodsbøl, Broager, hvor der ikke meddeles tilladelse til lerindvinding, men hvor der alene sker terrænregulering og etablering af erstatningsbiotoper.

Sønderjyllands Amt har besluttet, at der ikke skal udarbejdes regionplantillæg med VVM-vurdering for den ansøgte råstofindvinding, jfr. Samlebekendtgørelsen's § 3. stk. 2, bilag nr. 2.

*I den anledning meddeles herved tilladelse efter § 7 i råstofloven samt § 7a i landbrugsloven til indvinding af forekomsten i tiden frem til 22. juni 2014. Samtidig meddeles dispensation fra forbuddet mod tilførsel af jordsyld til råstofgraven på matr. nr. 25 og 601 Skodsbøl, Broager i h.t. Lov om forurennet jord § 52 stk. 2 nr. 3. Endvidere meddeles dispensation fra naturbeskyttelseslovens § 3. jf. § 65, stk. 3 til at gennemgrave søen, på vilkår, at der etableres en erstatningsbiotop for den sø der graves bort, ligesom der efter samme lov meddeles dispensation til, at der må foretages indvinding af ler indenfor 300 m strandbeskyttelseslinien. De tilladte indvindingsarealer er angivet med skravering på hoslagte kort i mål 1:10.000.*

Tilladelsen gives på betingelse af:


Grave- og efterbehandlingsplan.  
Økonomisk garanti  
Tinglysning af vilkår.

Vilkårene er nærmere beskrevet i  
Bilag A - Betingelser for at udnytte tilladelsen  
Bilag B - Betingelser for indvinding og efterbehandling af arealet  
Bilag C - Øvrige betingelser.

Tilladelserne efter henholdsvis råstofloven, landbrugsloven, Amtets afgørelse om VVM-pligt, samt dispensationerne fra Lov om forurennet jord og naturbeskyttelsesloven, kan inden 4 uger påklages jfr. vedhæftede klagevejledning.

Det skal fremhæves, at tilladelsen ikke kan udnyttes, før klagefristen er udløbet, og betingelserne i bilag A er efterkommet.

Med venlig hilsen



Kresten K. Skrumsager

Afdelingsleder tlf. direkte 74335406



Steen Hendriksen

tlf. direkte 74335412

**Kopi til:**

Broager kommune

Told og skatteregion Sønderborg, Hilmar Finsensgadebv18, 6400 Sønderborg

Finn Nielsen, Nybølnorvej 24 A, Nybølnor, 6310 Broager.

Arkil A/S. anlæg, Rønsdam, Ragebøl, 6400 Sønderborg.

I/A Alssund Affald ASA, Nørrekobbel 7, 6400 Sønderborg.

Embedslægeinstitutionen

Danmarks Naturfredningsforening, Masnedøgade 20, 2100 København Ø.

Danmarks Naturfredningsforening, Lokalkomite' ved Finn Lindhart, Madeskov 5, 6400 Sønderborg.

Jordbrugskommissionen for Sønderjyllands amt.

Haderslev Museum, Dalgade 7, 6100 Haderslev.

Dansk Ornitologisk Forenings lokalafdeling V/ Gert Fahlberg, Sottrupskov 10, 6400 Sønderborg.

Dansk Botanisk Forening, v/ Bent Vestergaard Petersen, Skovparken 45, st. tv., 6000 Kolding.

Fælleslandboforeningen for Nordschlesvig, Landbrugscenteret, Billundvej 3, 6500 Vojens, att. Helge Petersen

Sønderjysk Familielandbrug, Guldagervej 2, 6240 Løgumkloster

Friluftsrådet, v/ Mogens E. Thomsen, Varnæsvej 127, Hostrup Skov, 6200 Aabenraa.

Skov- og Naturstyrelsen, Haraldsgade 53, 2100 København Ø.

Naturafdelingen

Planafdelingen

Grundvandsafdelingen

Spildevandsafdelingen.

Industriafdelingen

## **Bilag A Betingelser for at udnytte tilladelsen**

### **Grave- og efterbehandlingsplan.**

Inden indvindingen påbegyndes, skal der ved amtets foranstaltning og på ejers bekostning tinglyses deklaration om naturbeskyttelse på matr. nr. 25 Skodsbøl, Broager, med Sønderjyllands amt som påtaleberettiget, ligesom den del af erstatningsbiotopen det er praktisk muligt at udgrave inden § 3 søen tømmes for vand, skal godkendes af amtet.

Råstofindvindingen skal tilrettelægges og udføres i overensstemmelse med vedlagte grave- og efterbehandlingsplan. Den nuværende sø tømmes for vand, og arealerne udgraves til nuværende søbund. Derefter foretages dybdegravning i ca. 12 m dybde, dog således, at der ikke opstår risiko for gennembrud af grundvandet, der står under tryk på arealerne.

Efterbehandlingen sker ved tilkørsel af ca. 100.000 m<sup>3</sup> jord, herunder lettere forurenede jord (klasse 2 jord). De efterbehandlede arealer skal være svagt faldende fra sydvest mod nordøst, så afvanding kan ske til åben grøft langs Nybølnorvej. Der er mulighed for at etablere jordvolde der tilplantes, dels mod nord mod Nybølnorvej, og dels i skellet mellem matr. nr. 25 og 601 Skodsbøl, Broager.

### **Økonomisk garanti.**

På matr. nr. 601 Skodsbøl, Broager påtager Alssund Affald A/S sig efterbehandlingsforpligtigheden. ASA påtager sig samtidig forpligtigheden til at tilplante jordvolden mellem matr. nr. 25 og 601 Skodsbøl, Broager.

På matr. nr. 25 Skodsbøl, Broager skal der stilles en anfordringsgaranti på kr. 287.147,62 som sikkerhed for efterbehandlingen af 3 ha. inddraget areal. Sikkerhedsstillelsen skal indeksreguleres ud fra Danmarks Statistiks reguleringsindeks for jordarbejder, med indeks 129,75 (december 2003) som udgangspunkt.

Garantistillelsen vil kunne nedskrives i takt med at reetableringen færdiggøres.

Garantien, der kan stilles i form af depositum, garanti fra pengeinstitut eller kautionsforsikring, skal være gældende indtil efterbehandlingsarbejdet er afsluttet og godkendt af amtet, idet garantistillelsen først da vil kunne frigives af forvaltningen.

### **Tinglysning af vilkår.**

Der skal ikke tinglyses vilkår om efterbehandling på matr. nr. 601, Skodsbøl, Broager idet arealet er omfattet af lokalplan nr. 20, der regulerer arealets opfyldning.

Amtet vil tinglyse vilkår om efterbehandling i medfør af råstofloven på den del af matr. 25 Skodsbøl, Broager, der er omfattet af tilladelse til råstofindvinding.

Amtet vil tinglyse vilkår i medfør af naturbeskyttelsesloven, på hele matr. nr. 25 Skodsbøl, Broager.

Der fremsendes til Amtet beløb på 2800,00 på crosset check med angivelse af j. nr. 8-70-3-507-1-03 til dækning af tinglysningsafgift.

## Deponering af lettere forurenede jord.

De tilladte indvindingsområder er beliggende i et område med begrænsede drikkevandsinteresser. Det er amtets vurdering, at arealerne er velegnede til modtagelse af lettere forurenede jord.

## Grundvandsforhold

Råstofindvindingen skal tilrettelægges og foregå på en sådan måde, at der ikke opstår risiko for gennembrud af grundvandet, der står under tryk på arealet.

## Naturbeskyttelsesloven.

På den vestlige del af matr. nr. 25 Skodsbøl, Broager etableres 3 søer af en samlet størrelse på ca. 3000 m<sup>2</sup>, inden § 3 søen tømmes for vand. Den del af matr. nr. 25, som ikke udsættes for lerindvinding og deponering – i alt ca. 14.000 m<sup>2</sup> – må derudover ikke omlægges, gødskes, tilplantes eller tilføres pesticider. Arealet skal henligge i naturtilstand, med varierede højde mellem +/- ½ meter, men må om muligt gerne afgræsses af husdyr.

For søerne gælder følgende:

- Søerne udformes, så den indgår i det omgivende landskab på en harmonisk måde med afrundede og bugtede bredder, der er svagt skrånede (størstedelen ikke stejlere end 1:3 -1:5). Søerne vil efterfølgende være omfattet af Naturbeskyttelseslovens § 3.
- Søerne etableres uden øer, tilløb og afløb (gælder også dræn), ligesom der ikke må skabes voldanlæg.
- Der gives besked til amtet umiddelbart efter, at søerne er etableret
- Der må ikke udsættes eller fodres fugle, fisk, krebs eller lignende i eller omkring søerne.
- Der må ikke opsættes redehuse, hegn eller lignende, bortset fra almindeligt kreatur- eller fårehegn.

Efter indvinding af råstofforekomster og deponering af jordfyld, samt afdækning af overfladen med ren jord på den resterende og største del af matr. nr. 25, skal dette område i lighed med den øvrige del af matr. nr. 25 henligge i naturtilstand, lige som det ikke efterfølgende må omlægges, gødskes, skovtilplantes eller tilføres pesticider.

Ovennævnte vilkår tinglyses på matr. nr. 25 Skodsbøl, Broager for ansøgers regning, inden gravetilladelsen udnyttes.

### Strandbeskyttelseslinien.

Dele af det tilladte indvindingsområde er omfattet af en strandbeskyttelseslinje på 300 m i henhold til § 15 i lov om naturbeskyttelse. Der må ikke uden forudgående dispensation fra amtet foretages terrænændringer m.m.. Bestemmelsen er en forbudsbestemmelse, og der kan kun i ganske særlige tilfælde meddeles dispensation fra bestemmelsen. Det er amtets vurdering, at der er tale om et ganske særligt tilfælde, idet der er tale om genoptagelse af indvinding af ler, som har foregået på arealet i mange år. Det er også amtets vurdering, at den genoptagne lergravning omfatter væsentlige samfundsmæssige interesser. Dels nyttiggøres leret til fremstilling af tegl, dels ved at stedets givne forudsætning i sammenhæng med Skodsbøl Losseplads' aktiviteter, muliggør en efterfølgende deponering af affald, og dermed løser et samfundsmæssigt affaldsproblem.

Amtet meddeler herved dispensation fra § 15, stk. 1., jfr. § 65, stk. 3 i lov om naturbeskyttelse til indvinding af ler indenfor strandbeskyttelseslinjen.

## Bilag B

### Betingelser for indvindingens udførelse.

1. Råstofindvindingen skal tilrettelægges og udføres i overensstemmelse med grave- og efterbehandlingsplanen.
2. Indvindingsområdet må tilføres ca. 100.000m<sup>3</sup> lettere forurenede jord (klasse 2).
3. Arealet af det område, der er inddraget til indvinding (graveareal, areal til materialeoplægning m.v.), må ikke overstige 3 ha. På matr. nr. 25 Skodsbøl, Broager skal der ske en løbende efterbehandling af afgravede arealer i samme takt, som indvindingen skrider frem.
4. Muld og overjord, som ikke straks anvendes i efterbehandlingen, skal henlægges i depoter inden for arealet til brug for efterbehandlingsarbejderne, og må ikke fjernes fra indvindingsområdet. Muld og overjordsdepoter skal placeres således, at der ikke kan ske sammenblanding med andre materialer.
5. Adgangsvej til indvindingsområdet skal ske til Nybølnorvej mod nord.
6. Arealets udseende må ikke opfordre til uautoriseret henlæggelse af affald.
7. Ved indvinding mod Nybølnorvej mod nord må der ikke graves nærmere end 5 m.  
Ved indvinding mod øvrige skel må der ikke graves nærmere end 3 m.
8. Til råstofindvinding, herunder behandling af materialerne; må kun anvendes de i ansøgningen angivne maskiner.
9. Den der udnytter tilladelsen, skal drage omsorg for, at grundvandet ikke forurenas af oliespild fra maskiner, og eventuelle brændstoftanke og for, at gravearbejderne ikke forårsager ødelæggelse eller beskadigelse af vandforsyningen i området.
10. Det ækvivalente støjniveau fra indvindingsområdet må ikke overstige følgende værdier målt i skel ved nærmeste nabobebyggelse:
 

Mandage – fredage	kl. 7.00 – 18.00	
lørdage	kl. 7.00 – 14.00	55 db (A)
Mandage – fredage	kl. 7.00 – 22.00	40 db (A)
lørdage	kl. 7.00 – 22.00 samt	
søn- og helligdag	kl. 7.00 – 22.00	40 db (A)
alle dage	kl. 22.00 – 7.00	40 db (A)

 Det maksimale støjniveau må alle dage i tiden fra kl. 22.00 til kl. 7.00 ikke overstige 55 db (A) målt i skel ved nærmeste nabobebyggelse.
11. Der må ikke opstå støvgener uden for indvindingsområdet.



## Bilag B

### Betingelser for efterbehandling af arealet

12. Matr. nr. 25 Skodsbøl, Broager, skal efter gravningens afslutning i fuld omfang efterbehandles til naturformål.  
Matr. nr. 601 Skodsbøl, Broager, skal efter gravningens afslutning, anvendes til affaldsdeponering, herunder lettere forurenede jord.  
Arealerne efterbehandles til et svagt faldende niveau fra sydvest mod nordøst, lettere kuperet med variationer mellem +/- ½ meter.
13. Forinden større efterbehandlingsarbejder – herunder muldjordspålægning – påbegyndes, skal forvaltningen underrettes herom, således at evt. tvivsspørgsmål omkring efterbehandlingens udførelse kan afklares.
14. Efterbehandlingsarbejdet skal påbegyndes og gennemføres så tidligt, som det under hensyn til virksomhedens drift er praktisk muligt.
15. Arealet skal umiddelbart efter gravearbejdets afslutning ryddes for alle i tilknytning til råstofindvindingens opførte bygninger eller andet naturen skæmmende.
16. Såfremt tilladelsen inddrages i medfør af råstoflovens § 24, indtræder efterbehandlingsforpligtigheden omgående.

## Bilag C

### Øvrige betingelser.

17. Forvaltningen skal til enhver tid holdes underrettet om, hvem der forestår indvindingen.

Betingelserne om efterbehandling af arealet, punkterne 12 – 16 vil herfra blive foranlediget tinglyst på ejendommen matr. nr. 25 Skodsbøl, Broager, med Sønderjyllands Amtsråd som påtaleberettiget.

Ifølge råstoflovens § 10 er betingelserne bindende for ejere og indehavere af andre rettigheder over ejendommen uden hensyn til, hvornår retten er stiftet.

Når efterbehandlingen af indvindingsområdet er godkendt af forvaltningen vil de tinglyste efterbehandlingsvilkår blive aflyst.

Opmærksomheden skal i øvrigt henledes på følgende bestemmelser i råstofloven og anden lovgivning.

Nærværende tilladelse efter råstoflovens § 7 bortfalder, såfremt råstofindvindingen ikke er begyndt 3 år efter, at den er meddelt, eller ikke har været udnyttet i 3 på hinanden følgende år.

Amtsrådet fører tilsyn med indvindingen såvel efter landbrugsloven som efter råstofloven. Ved tilsynet påses, at vilkårene overholdes.

Amtsrådet kan på et senere tidspunkt fastsætte yderligere vilkår eller foretage ændringer af allerede stillede vilkår, såfremt dette måtte vise sig nødvendigt af hensyn til opfyldelse af lovens § 2 og § 3.

En tilladelse efter råstoflovens § 7 kan tilbagekaldes af Amtsrådet i tilfælde af grov eller gentagen overtrædelse af vilkår.

Såfremt ejer eller bruger inden for den fastsatte tidsfrist ikke opfylder vilkårene om efterbehandling, kan det ved dom pålægges ejeren og brugeren inden for en fastsat tidsfrist ved tvangsbøder at udføre efterbehandlingen, og Amtsrådet kan i givet fald lade arbejdet udføre på ejerens og brugerens bekostning.

Støder man under indvindingen på kemikaliedepoter, gamle lossepladser eller lignende, skal der omgående gives meddelelse herom til Amtets Miljøområde, Jomfrustien, 6270 Tønder, tlf. 74335050 for at aftale de nærmere forholdsregler til imødegåelse af yderligere forurening.

Findes der under indvindingen grave, gravpladser, bopladser, ruiner eller andre jordfaste fortidsminder, skal fundet straks anmeldes til Rigsantikvaren. I Sønderjyllands Amt: Haderslev Museum, Dalgade 7, 6100 Haderslev, tlf. 74527566. Indvindingen skal i henhold

til museumslovens § 27 standses i det omfang den berører fortidsmindet. Rigsantikvaren beslutter snarest, om arbejdet kan fortsætte, eller om det skal indstilles.

Evt. fremkommet olie- og kemikalieaffald bortskaffes i overensstemmelse med den til enhver tid værende lovgivning på området.

Den der foretager råstofindvinding i jorden, skal give oplysninger om indvindingsvirksomheden og bl.a. indberette om arten og mængden af de forekomster, der indvindes samt om anvendelsen heraf.

Der skal betales råstofafgift af de indvundne råstoffer. Afgiften opkræves af Told og Skat.

Resultater af boringer m.v. efter råstoffer, skal inden 3 måneder efter udførelsen indberettes til GEUS på særlige skemaer, som fås hos Amtsrådets Tekniske Forvaltning.

I tilfælde af at en virksomhed, som foretager indvinding, går konkurs eller i betalingsstandsning m.v., er såvel ejendommens ejer som den, der driver virksomheden, forpligtiget til straks at underrette Amtsrådet.

Erstatningsansvar for eventuelle skader opstået som følge af indvindingen i henhold til nærværende tilladelse, påhviler ejerne af ejendommene og / eller vedkommende der udnytter tilladelsen efter de almindelige erstatningsregler.

## Klagevejledning

### Råstofloven.

Amtets afgørelse kan påklages til Naturklagenævnet, jfr. § 13, stk. 1 1. pkt. og § 14.

Klagen stiles til Naturklagenævnet og indsendes til Sønderjyllands Amtsråd.

### Landbrugsloven.

Amtets afgørelse af retslige spørgsmål kan påklages til Direktoratet for Fødevareerhverv, jfr. landbrugslovens § 30a stk. 3. Herudover kan Amtets afgørelse ikke påklages.

Klagen stiles til Direktoratet for Fødevareerhverv og indsendes til Sønderjyllands Amtsråd.

### VVM-Pligt.

Klage over retslige spørgsmål i forbindelse med afgørelsen om VVM-pligt, kan sendes til Naturklagenævnet, Masnedøgade 20, 2100 København Ø.

### Dispensation fra Lov om forurennet jord.

Amtets dispensation kan påklages til Miljøministeren.

Klagen stiles til Miljøministeren og indsendes til Sønderjyllands Amtsråd.

---

Det er en betingelse for Naturklagenævnets behandling af Deres klage, at De indbetaler et gebyr på 500 kr. til Naturklagenævnet, Nævnet vil sende Dem en opkrævning på gebyret, når nævnet har modtaget klagen fra Amtet/Skov- og Naturstyrelsen. Naturklagenævnet vil ikke påbegynde behandlingen af klagen før gebyret er modtaget. Vejledning om gebyrordning kan findes på Naturklagenævnets hjemmeside [WWW.nkn.dk](http://WWW.nkn.dk)

Gebyret tilbagebetales, hvis De får helt eller delvis ret i Deres klage.

Eventuelle klager skal være modtaget senest 4 uger fra bekendtgørelsen. Amtsrådet vil videregende klagen til klagemyndigheden.


Hvis De vil indbringe afgørelsen for Domstolene, skal dette ske inden 6 måneder fra tidspunktet for afgørelsens modtagelse, jfr. råstoflovens § 43, stk. 1.

Klageberettigede er:

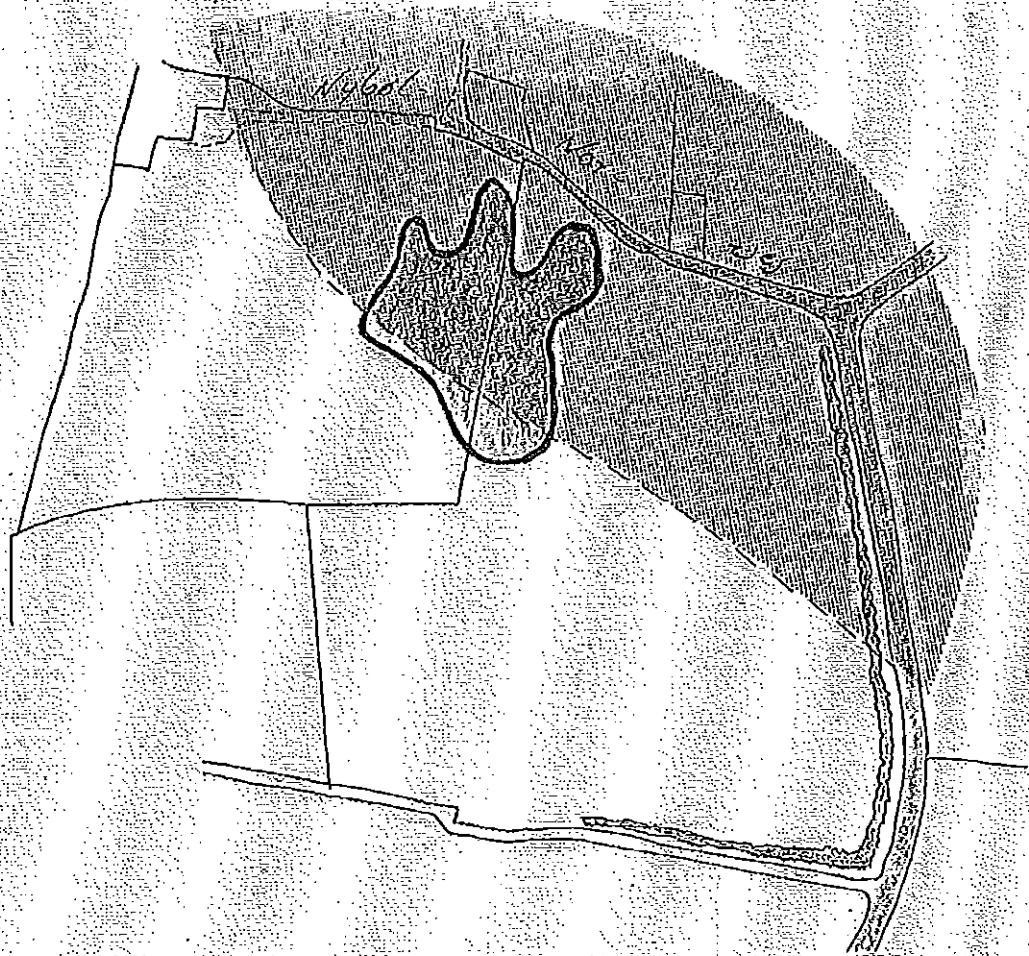
- 1) Adressaten for afgørelsen
- 2) En offentlig myndighed
- 3) Enhver, der i øvrigt har en væsentlig individuel interesse i sagens udfald
- 4) Danmarks Naturfredningsforening
- 5) Lokale foreninger og organisationer, der har en væsentlig interesse i afgørelsen.


**Klagen har opsættende virkning, med mindre klagemyndigheden bestemmer andet.**



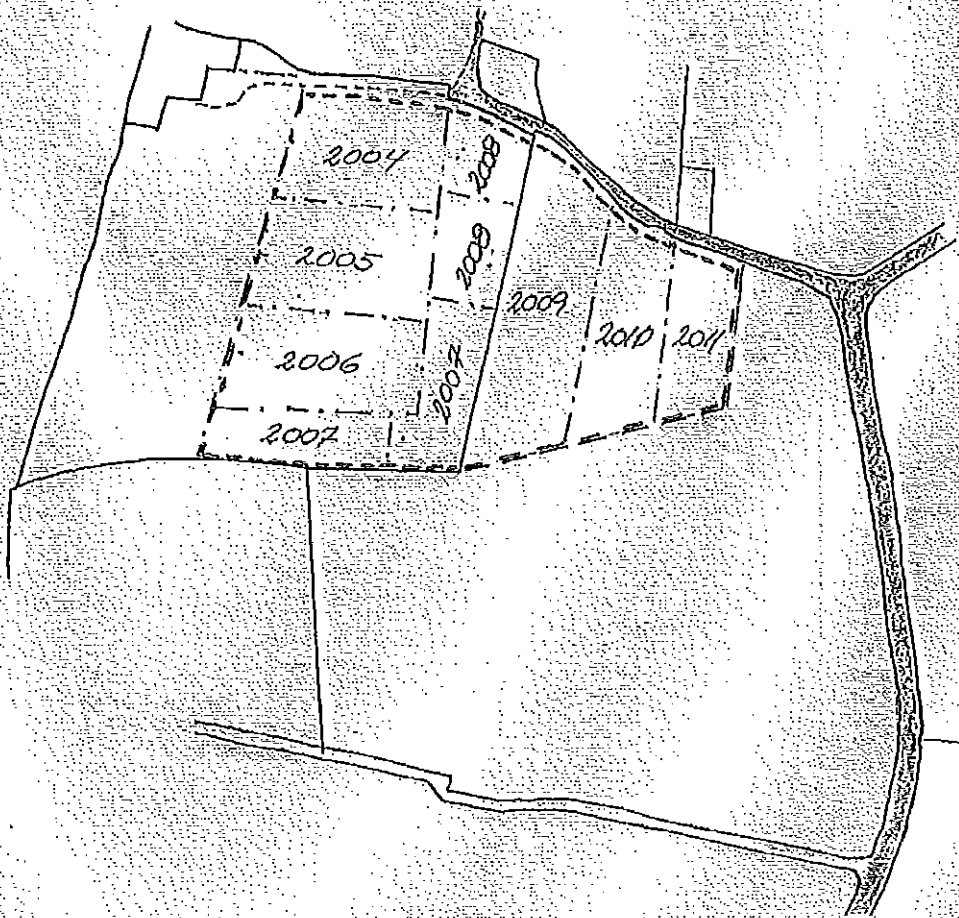
 Sønderjyllands Amt Teknisk forvaltning		<b>Miljøområdet</b>		
Deregnet Tegn. nr.	<p><i>Dele af</i></p> <p><i>Matr. nr. 25 og 601</i></p> <p><i>Skolebøl, Broager</i></p> <p><i>Steen Pedersen</i></p>	Afd.: <i>Åbent-land</i>	J.nr.: <i>8-70-3-607-1-02</i>	
Retet		Tegn. nr.:	Måb.: <i>1:10.000</i>	
		Dato: <i>December 2003</i>		

Plan 1 af 3, situationsplan



 Sønderjyllands Amt Teknisk forvaltning		Miljøområdet	
		Måst.: <u>Åbent-Land</u> J.nr.: <u>8-70-3-507-1-02</u> Tegnr.: _____ Mål: <u>1:4000</u> Dato: <u>Maj 2004</u>	<u>Dele af</u> <u>Matr.nr. 2509/601</u> <u>Stedsbøl, Broager</u> <u>Steen Herdahl</u>
Beregnet Tegnet Regelt			


Plan 2 af 3, graveplan



Signature:



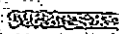
Eksisterende § 3 sø



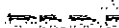
Strandbeskyttelseslinje



Nyboernevej



Eksisterende og fremtidige jordvælde




Indvendingsgrænse



100-1005 asu Gravebæger



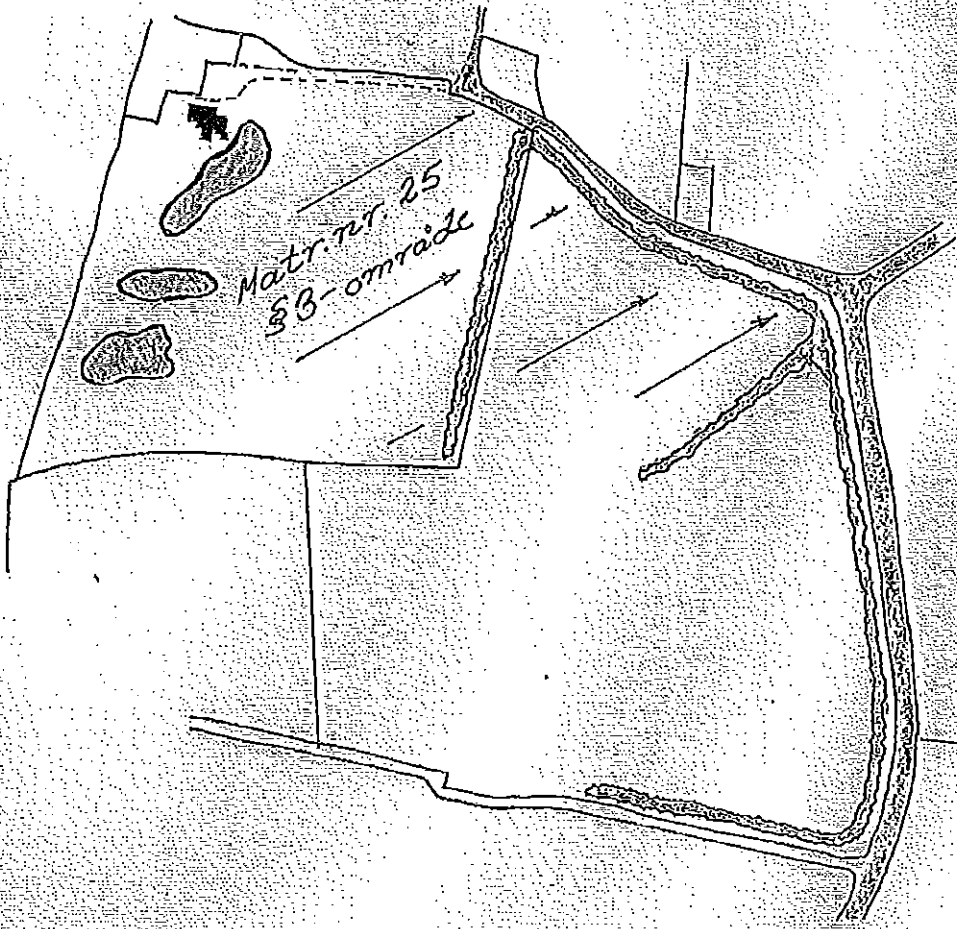
Afløbende sø



Faldretning på efterbehandlingsniveau



Plan 3 af 3, efterbehandlingsplan



Skitse for beplantning af jordvolde.

