



Region Syddanmark

Stürup A/S  
Måde Industrivej 17  
6705 Esbjerg

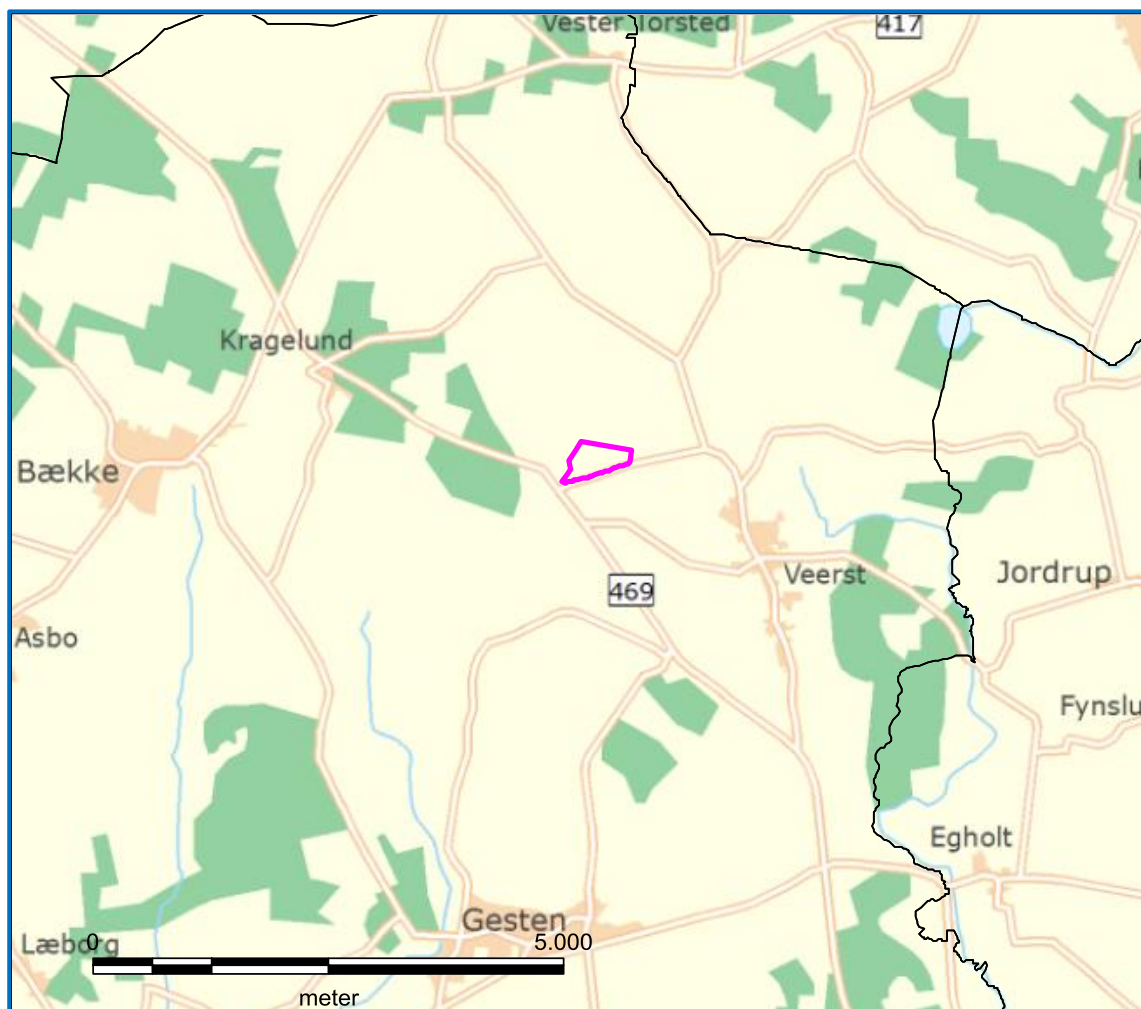
CVR-nr: 15070544

Miljø og Råstoffer  
Kontaktperson: Niels Koch  
E-mail: niels.koch@rsyd.dk  
Direkte tf.: 76 63 19 45

Dato: 20. november 2017  
Sagsnr.: 16/6616

## TILLADELSE TIL ERHVERVSMÆSSIG INDVINDING AF SAND, GRUS OG STEN TIL DEN 31. DECEMBER 2022

På 12a og 12e Veerst By, Veerst, Vejen Kommune. Tilladelsen omfatter indvinding og efterbehandling på matr.nr. 12a og efterbehandling efter tidligere afsluttet indvinding på matr.nr. 12e.



## Indholdsfortegnelse

<b>Tilladelse til erhvervmæssig indvinding af råstoffer .....</b>	<b>2</b>
Sagens baggrund.....	2
Ejerforhold.....	2
Før tilladelsen tages i brug .....	2
<b>Vilkår for tilladelse til råstofindvinding .....</b>	<b>3</b>
<b>Efterbehandlingsvilkår .....</b>	<b>8</b>
<b>Generelle bestemmelser .....</b>	<b>10</b>
<b>Sikkerhedsstillelse.....</b>	<b>11</b>
<b>Tinglysning .....</b>	<b>11</b>
<b>Tilsyn .....</b>	<b>11</b>
<b>Screeningsafgørelse om at der ikke er krav om miljøvurdering .....</b>	<b>12</b>
<b>Ansøgningsprocessen.....</b>	<b>14</b>
Ansøgning – udtalelser og tilladelser (stjernehøring) .....	14
Partshøring.....	14
Høring af Vejen Kommune vedr. fastsættelse af efterbehandlingsvilkår.....	14
<b>Klagevejledning .....</b>	<b>14</b>
<b>Bilag 1 – Oversigtskort .....</b>	<b>17</b>
<b>Bilag 2 – Efterbehandling.....</b>	<b>18</b>
<b>Bilag 3 - Graveplan .....</b>	<b>19</b>
<b>Bilag 4 – Profiltegning til brug ved etablering af sø.....</b>	<b>20</b>
<b>Bilag 5 - Vandindvindingstilladelse fra Vejen Kommune .....</b>	<b>21</b>
<b>Bilag 6 - Tilladelse fra Vejen Kommune til overkørsel og adgangsvej .....</b>	<b>26</b>
<b>Bilag 7 - VVM screeningskema .....</b>	<b>29</b>

## Tilladelse til erhvervsmæssig indvinding af råstoffer

Region Syddanmark meddeler tilladelse til, at der indvindes 125.000 m<sup>3</sup> sand, grus og sten årligt på ca. 13 ha af matr. nr. 12a Veerst By, Veerst, Vejen Kommune. Samtidig omfatter tilladelsen at der foretages efterbehandling efter tidligere råstofindvinding på 3 ha af matr.nr. 12e Veerst By, Veerst.

Tilladelsen til erhvervsmæssig råstofindvinding er meddelt i henhold til råstoflovens § 7 stk. 1, og den er betinget af vilkårene på de følgende sider.

Tilladelsen erstatter råstofftilladelse fra Vejen Kommune af 9. april 2014.

### Sagens baggrund

Der har været indvundet sand, grus og sten på matriklerne 12a og 12e Veerst By, Veerst siden 2009. Stürup A/S har frem til 31. december 2022 tilladelse til indvinding på et areal, som sammenlagt har udgjort ca. 30 ha.

Indvindingen er nu helt afsluttet på matr.ne. 12e, hvor der sammen med et areal på matr.nr. 12a er godkendt efterbehandling på 13 ha. Der er enkelte arealer på matr.nr. 12e, hvor der frem til 31. december 2022 skal ske afsluttende efterbehandling.

I forbindelse med flytning af minkfarm på ejendommen matr.nr. 12a er der tillagt et areal på ca. 1 ha. Dette areal ligger uden for Råstofplan 2016 område, og Udvalget for miljø, jordforurening og råstoffer har den 2. oktober 2017 givet samtykke til indvinding på dette areal.

Vejen Kommune har i 2014 meddelt tilladelse til indvinding af vand på nærmere bestemte vilkår frem til 31. december 2022. Vilklårene er medtaget i denne tilladelse. Vejen Kommune har i 2011 givet tilladelse til overkørsel og adgangsvej til grusgraven. Tilladelsen er vedlagt som bilag.

### Ejerforhold

Ifølge tingbogen står Charlotte og Lars Nicolaisen, Lykkegårdsvej 10, 6600 Vejen som ejer af matrikel 12a Veerst By, Veerst. Marie Louise og Preben Rossander Nielsen, Lykkegårdsvej 8, 6600 Vejen, ejer matr.nr. 12e Veerst By, Veerst.

### Før tilladelsen tages i brug

Region Syddanmark skal give accept til at indvindingen sættes i gang. Arbejdet med at rømme overjord og indvinde må ikke påbegyndes før følgende forudsætninger er opfyldt:

- **Klagefristen** skal være udløbet. Evt. klager over tilladelsen har som udgangspunkt opsættende virkning. Derfor kan tilladelsen ikke udnyttes før alle klagemuligheder er udtømt.

Øvrige tilladelser og/eller dispensationer i forbindelse med råstofindvindingen, som ikke er nævnt i denne tilladelse skal indhentes separat.

# Vilkår for tilladelse til råstofindvinding

## Drift

1. Tilladelsen er gældende indtil 31. december 2022, hvor tilladelsen udløber.
2. Der må årligt indvindes 125.000 m<sup>3</sup> sand, grus og sten.
3. Råstofgravens driftstider er:
  - a. Gravemaskiner, transport- og oparbejdningsanlæg: Hverdage 07-18  
Lørdage 07-14
  - b. Udlevering og læsning kan dog ske i tidsrummet: Hverdage 06-18  
Lørdage 06-14
4. Til råstofindvinding, herunder behandling af materialerne, må kun anvendes de i ansøgningen angivne maskiner 1 stk. gravemaskine, 2 stk. læsemaskiner samt sorteringsanlæg mm. Afvigelser herfra kan kun ske efter aftale med Region Syddanmark.
5. Efter etableringsfasen må det ækvivalente støjniveau fra indvindingsområdet i driftssituationen ikke overstige følgende værdier målt/beregnet ved nærmeste nabobebyggelse:

Dage	Tidsrum	Støjniveau
Mandag – fredag	07.00 – 18.00	55 dB (A)
Lørdag	07.00 – 14.00	
Alle dage	22.00 - 07.00	40 dB (A)

Det maksimale støjniveau må i alle dage fra kl. 22.00 til kl. 07.00 ikke overstige 55 dB (A) målt/beregnet ved nærmeste nabobebyggelse.

Hvis tilsynsmyndigheden finder det påkrævet, skal virksomheden ved målinger eller beregninger dokumentere at ovenstående støjgrænser overholdes. Udgifterne hertil afholdes af virksomheden. Nævnte målinger/ beregninger skal udføres og rapporteres som "Miljømåling – ekstern støj" i henhold til gældende lovgivning, og skal udføres af et laboratorium eller person, som er godkendt til dette af Miljøstyrelsen.

Målingernes/beregningernes samlede ubestemthed må for stationære kilder højst være på 3 dB (A) og for mobile kilder højst 5 dB (A). Viser målingerne/beregningerne, at virksomheden overskrider grænseværdierne, skal virksomheden lade foretage afhjælpende foranstaltninger.

Støj fra til- og frakørende lastvogne mv. skal begrænses mest muligt. Køretøjer må, på råstofgravens areal, ikke holde med motoren i gang, med mindre læsning gør det påkrævet.

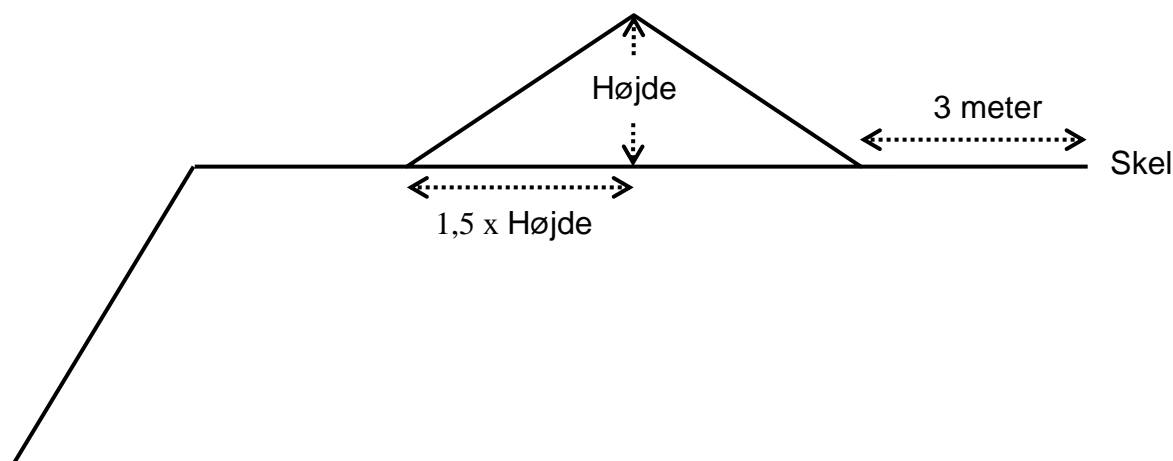
6. Der må ikke opstå støvgener uden for råstofgravens areal. Konstateres støvgener, der kan henføres til virksomhedens drift, skal der træffes foranstaltninger til nedbringelse af generne.

7. Muld og overjordsdepoter skal placeres således, at der ikke kan ske sammenblanding med andre materialer.
8. Hvis der sker skader på skel eller evt. levende hegn er indvinder forpligtet til at udbedre skaderne med mindre andet er aftalt med lodsejer og godkendt af Region Syddanmark.
9. Indvinding af vand til grus vask foretages fra gravesø. Vandet returledes til gravesøen efter brug.
10. Det aktive indvindingsområde må ikke overstige 7 ha. Ved aktivt indvindingsområde forstås minested, lagerplads og interne veje.
11. Råstofindvindingen skal tilrettelægges og udføres i overensstemmelse med graveplanen, jf. bilag 3. Eventuelle ændringer i graveplanen skal godkendes af Region Syddanmark.
12. Region Syddanmark skal til enhver tid holdes underrettet om, hvem der forestår indvindingen.
13. Personalet skal være bekendt med vilkårene i denne tilladelse samt den til en hver tid gældende grave- og efterbehandlingsplan.

### **Afstandskrav og jordvolde**

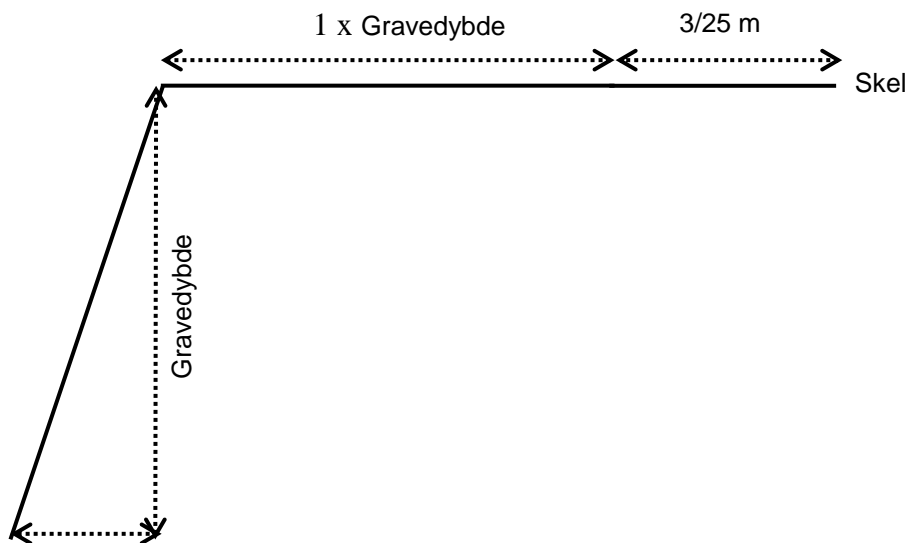
14. Grænsen for det område der må graves i, skal sættes af i marken efter nærmere aftale med Region Syddanmark. Pælene til afmærkning mv. må ikke fjernes, og skal sikres, så de ikke bliver beskadiget. Det kan f.eks. ske med betonringe.
15. Der skal etableres jordvolde mod Lykkegårdsvej og mod bygningerne på Lykkegårdsvej 10 for at mindske støjgener fra råstofgraven, jf. oversigtskort og figur 1 på næste side.
  - a. Jordvoldens fod må ikke placeres nærmere end 3 meter fra vej, naboskel eller levende hegn.
  - b. Jordvoldens hældning må ikke udgøre en risiko for nedskridning.
  - c. Jordvolden skal have en højde på ca. 5 meter.
  - d. Jordvoldene skal blive liggende i hele indvindingsperioden, og jordvoldene må ikke fjernes uden accept fra Region Syddanmark.
  - e. I forbindelse med opførelsen af den nye minkfarm aftales tidspunkt for etablering og udformning af jordvolde med lodsejer.

16. Der må der ikke graves nærmere end 3 meter fra privat vej, naboskel og hegn med mindre andet er aftalt med lodsejer og godkendt af Region Syddanmark. Der må efter de 3 meter ikke graves under et skråningsanlæg på 1:2.



Figur 1.: Principskitse for etablering af en jordvold med hældning 1:1,5.

17. Der må ikke graves nærmere Lykkegårdsvej end 10 meter fra vejskel og dermed 17,5 m fra vejmidten. Der må efter de 10 meter ikke graves under et skråningsanlæg på 1:2.
18. Der må ikke graves nærmere end 25 meter fra grundmurede bygninger. Der må efter de 25 meter ikke graves under et skråningsanlæg på 1:1,5.
19. Graves der stejlere end vilkår 15-17 skal afstanden til skel tillægges 1 x gravedybden, jf. figur 2 på næste side.
20. Der må ikke graves dybere end 8 m under grundvandspejlet. Det svarer til ca. 10 m under terræn.
21. Der må ikke graves tættere på Eskild Bæk end 10 m fra øverste kronekant og ikke under et skråningsanlæg på 1:2.



Figur 2: Principskitse for gravning nær skel/vej, hvis der graves stejlere end vilkår 15-17.

## Vej og trafik

22. Indkørsel til råstofgraven må kun ske via eksisterende udkørsel til Lykkegårdsvej. Der må ikke uden vejmyndighedens tilladelse etableres nye overkørsler eller foretages ændringer i eksisterende overkørsler til Lykkegårdsvej.
23. Adgangsvejens hældning skal være således, at der ikke ledes vand og sand fra adgangsvejen ud på offentlig vej.
24. Adgangsvejen skal renholdes regelmæssigt.
25. Adgangsvejen skal uden for åbningstiden være aflåst/afspærret med bom eller kæde.
26. Adgangsvejen til ejendommen Lykkegårdsvej 8 flyttes mod øst. Indvinder sørger for etablering af den nye vej.
27. Den eksisterende adgangsvej til ejendommen Lykkegårdsvej 8 må først inddrages som indvindingsområde, når den nye adgangsvej er etableret.
28. Det påhviler indvinder, at indhente overkørselstilladelse fra Vejen Kommune til etablering af ny adgangsvej.

## Forureningsforebyggelse

29. Den der udnytter tilladelsen, skal drage omsorg for, at grundvandet ikke forurenes af olie-spild fra maskiner, og eventuelle brændstoftanke og for, at gravearbejderne ikke forårsager ødelæggelse eller beskadigelse af vandforsyningen i området.

30. Alt arbejde med miljøfremmede stoffer skal ske i henhold til de gældende regler.
31. Tankning, olieskift og lignende af grave- og læssemaskiner samt dumpere og andre selvkørende maskiner skal foregå uden for selve gravearealet. Olieskift, vask med videre skal her finde sted på et godkendt, befæstet areal. Det samme gælder så vidt muligt for service og reparation.
32. Sorteringsanlæg, generatorer og andre mere stationære anlæg kan tankes fra en entreprenørtank, der medbringes ved hver tankning. Tankanlægget skal være indrettet så spild undgås, og tankning skal foregå under konstant tilsyn.
33. Køretøjer og andre maskiner skal holdes i god stand, så der ikke forekommer oliedryp.
34. Tanke, beholdere og tankanlæg med olieprodukter, benzin og lignende skal opbevares forsvarligt uden for selve gravearealet i aflåst container med spildbakke, så der ikke er risiko for forurening af jord og grundvand eller regn- og spildevandssystemer. Opsætning af olietanke skal anmeldes til kommunen.
35. Bortskaffelse af affald skal ske i henhold til Vejen Kommunes Regulativ for affald.
36. Der må ikke deponeres affald eller andet, der kan forurene grundvand, jord og undergrund i grusgraven. Der skal træffes effektive foranstaltninger mod forurening f.eks. ved hegning.
37. Der må ikke foretages afbrænding i grusgraven.



## Efterbehandlingsvilkår

38. Efterbehandlingen skal ske efter den godkendte efterbehandlingsplan, jf. bilag 2. Alle ændringer i efterbehandlingsplanen skal godkendes af Region Syddanmark.
39. Arealerne skal efter endt indvinding inddrages til natur og rekreative formål med søer.
40. Hvis gravedybden muliggør det, etableres repos på matrikelgrænsen mellem matr.nr. 12a og 12e i søområdet vest for Lykkegårdsvej 10. Se skitse bilag 2.
41. Hvis gravedybden muliggør det, etableres repos på matrikelgrænsen mellem matr.nr. 12a og 12e i den nordlige del af søområdet mod øst. Se skitse bilag 2.
42. Der må ikke tilføres al holdigt jord, muld eller anden næringsrig jord i forbindelse med etablering af repos.
43. Hvis der etableres repos i søområdet vest for Lykkegårdsvej 10, skal der ske ny reetablering af søområdet, således at søen fremstår med varierende bredforløb.
44. Søer etableres i henhold til bilag 2 og således, at
- søer tilpasses landskabsformerne og anlægges med varierende dybde og bredforløb.
  - der ikke til efterbehandling af søer og søbredder, benyttes jord, muld eller andre jordlag med et højt indhold af organisk stof, der kan forringe vandkvaliteten i søerne.
  - søer anlægges med jævnt skrånende bund og bredder.
  - der langs søbredder af sikkerhedsmæssige årsager etableres en 4,0 m bred og ikke over 1 m dyb lavvandszone.
  - vanddybden 8 meter ude i søerne må overstige 2 m.
  - der rundt om søerne af sikkerhedsmæssige årsager etableres en ca. 3 m bred banket/vej.
  - der ikke efterlades øer i søerne.
  - der ikke etableres forbindelse mellem søer og vandløb, heller ikke via dræn.
  - der ikke opsættes nogen form for hegn, bortset fra kreaturhegn.
45. Arealet skal umiddelbart efter indvindingens afslutning ryddes for alle bygninger og installationer, der er etableret til brug for indvindingen samt renses for affald og lignende. Alle jordvolde skal fjernes.

46. Der må ikke udsættes ænder, fisk eller andre dyr i søen, og der må ikke fodres i eller nær søerne.
47. Der må ikke i grusgraven eller i den efterbehandlede grusgrav fremover anvendes gødnings- eller sprøjtemidler eller lignende, der kan udgøre en forureningsrisiko for grundvandet. Arealerne må kun efterfølgende anvendes til formål, der ikke medfører risiko for forurening af grundvandsressourcerne.
48. Der må ikke tilkøres jord eller andre materialer end dem, der er fundet og afgravet i grusgraven.
49. Ingen skrænter må efterlades stejlere end 1:4. Dog kan der efter aftale med Region Syddanmark enkelte steder efterlades skrænter, der er stejlere.
50. Beplantning må kun ske med egnstypiske og hjemmehørende buske og løvtræer.
51. Efter gravning og fordeling af overjord skal skrænter have sådanne anlæg, at de ikke frembyder fare for udskridning.
52. Efterbehandlingsarbejdet skal påbegyndes og gennemføres så tidligt, som det under hensyn til råstofgravens drift er praktisk muligt.
53. Der skal stilles en sikkerhed for gennemførelsen af efterbehandlingen, jf. side 10. Region Syddanmark kan kræve sikkerhedsstillelsen forhøjet, hvis det findes nødvendigt på grund af ændringer i efterbehandlingsplanen og/eller andre forhold. Sikkerheden skal gælde til efterbehandlingen er udført og godkendt af Region Syddanmark.
54. Såfremt tilladelsen inddrages i medfør af Råstoflovens § 11, indtræder efterbehandlingsforpligtigelsen omgående.
55. I tilfælde af gravning på tilgrænsende ejendomme kan Region Syddanmark på et hvilket som helst tidspunkt, under som efter gravningens afslutning, forlange gennemgravning og efterbehandling af skelområdet, således at hele forekomsten udnyttes, og således at der ikke står en vold tilbage mellem ejendommene.
56. Når efterbehandlingen af indvindingsområdet er godkendt af Region Syddanmark, vil de tinglyste vilkår med undtagelse af vilkår 37 og 38 blive afløst og sikkerhedsstillelsen blive frigivet.

## Generelle bestemmelser

Følgende gælder i øvrigt efter loven:

Tilladelsen kan tilbagekaldes af Region Syddanmark i tilfælde af grov eller gentagen overtrædelse af vilkår, eller efter lovgivningen i øvrigt.

Tilladelsen bortfalder, såfremt råstofindvindingen ikke er begyndt senest tre år efter, at den er meddelt, eller ikke har været udnyttet i tre på hinanden følgende år.

Vilkårene er bindende for ejere og indehavere af andre rettigheder over ejendommen uden hensyn til, hvornår retten er stiftet og uanset om der sker tinglysning.

Region Syddanmark kan på et senere tidspunkt fastsætte yderligere vilkår eller foretage ændringer af allerede stillede vilkår, såfremt dette måtte vise sig nødvendigt

Findes der under indvindingen grave, gravpladser, bopladser, ruiner eller andre jordfaste fortidsminder, skal fundet straks anmeldes til Museet på Sønderkov, Sønderkovgårdsvej 2 6650 Brørup. Indvindingen skal standses i det omfang den berører fortidsmindet.

I tilfælde af at en virksomhed, som foretager indvinding, går konkurs eller i betalingsstandsning m.v., er såvel ejendommens ejer som den, der driver virksomheden, forpligtiget til straks at underrette Region Syddanmark.

Tilførsel af såvel forurenede som uforurenede jord til råstofgrave og tidligere råstofgrave er forbudt, jf. Jordforureningslovens § 52.

Resultater af råstofboringer eller prøveboringer i jorden skal indberettes til GEUS inden tre måneder efter udførelsen. Indberetningen skal ske på særlige skemaer, jf. råstoflovens § 28, stk. 1.

Der må i henhold til bekendtgørelse om jagttid for visse pattedyr og fugle ikke ødelægges reder og ynglesteder med æg og yngel og der forbydes indsamling af æg. Desuden fremgår det, at i perioden:

- 1. februar – 31. juli må kolonirugende fugles redetræer ikke fjernes
- 1. februar – 31. august må rovfugles og uglers redetræer,
- 1. november – 31. august må hule træer med spættehuller ikke fældes.
- 1. april – 31. august må digesvalereder ikke ødelægges

Der skal betales råstofafgift ved indvinding af naturbundne råstoffer, jf. lov nr. 1408 af 21. december 2005 om ændring af lov om afgift af affald og råstoffer.

Tilladelsen fritager ikke indehaveren af tilladelsen for ansvar over for tredjemand efter sædvanlige naboetlige regler.

Erstatningsansvar for eventuelle skader opstået som følge af indvindingen påhviler vedkommende, der udnytter tilladelsen, efter de almindelige erstatningsregler.

## Sikkerhedsstillelse

Stürup A/S har i forbindelse med tidligere tilladelse stillet en sikkerhed til sikring af efterbehandlingsarbejderne på matr. nr. 12a og 12e Veerst By, Veerst i Vejen på kr. 1.050.000 indeks 103,43, 1. kvartal 2017. Det er regionens vurdering, at den stillede sikkerhed er tilstrækkelig.

Sikkerhedsstillelsens størrelse afhænger af, at det aktuelle gravefelt inkl. lagerplads ikke overstiger 7 ha og kan reguleres, når Region Syddanmark skønner dette nødvendigt af hensyn til ændringer i prisniveau, graveplan, efterbehandling eller lignende.

Sikkerhedsstillelsen skal årligt indeksreguleres pr. 1. april efter Danmarks Statistiks reguleringsindeks for jordarbejder. Sikkerhedsstillelsen reguleres efter foregående års indeks for 4. kvartal.

Sikkerhedsstillelsen skal være gældende indtil efterbehandlingsarbejdet er afsluttet og godkendt af Region Syddanmark, idet sikkerhedsstillelsen først da vil kunne frigives.

## Tinglysning

Vilkårene er bindende for ejere og indehavere af andre rettigheder over ejendommen uden hensyn til, hvornår retten er stiftet og uanset om der sker tinglysning. Vilkårene om efterbehandling skal efter reglerne tinglyses på ejendommene, når klagefristen er udløbet. Tinglysningen sker i medfør af Råstoflovens § 10, stk. 6 med Region Syddanmark som påtaleberettiget.

Indvinder skal efter loven betale tinglysningsgebyret. Når tinglysningen er sket, sender Region en regning for udlagt tinglysningsgebyr.

## Tilsyn

Region Syddanmark er tilsynsmyndighed i forhold til, at vilkårene i tilladelsen overholdes, jf. Råstoflovens § 31, stk. 1. Tilsynsmyndigheden kan meddele påbud om, at et ulovligt forhold skal lovliggøres inden for en nærmere fastsat frist, jf. Råstoflovens § 31, stk. 3. Tilsynsmyndigheden kan, såfremt et påbud ikke efterkommes indenfor den fastsatte frist, lade de påbudte foranstaltninger udføre for den ansvarliges regning.

## Screeningsafgørelse om at der ikke er krav om miljøvurdering

Det ansøgte projekt er omfattet af VVM-lovens bilag 2, pkt. 2a. Region Syddanmark har derfor gennemført en screening af det ansøgte projekt, jf. lovens § 21. Region Syddanmarks screening er gennemført med henvisning til de i lovens bilag 6 relevante kriterier. Screeningskemaet er vedlagt som bilag 4.

Region Syddanmark har på baggrund af den gennemførte screening vurderet, at projektet ikke antages at kunne få væsentlig indvirkning på miljøet jf. loven § 16. Der er derfor ikke krav om en miljøvurdering, og der skal derfor ikke udarbejdes en miljøkonsekvensrapport i forbindelse med ansøgningen om tilladelse til erhvervsmæssig indvinding af råstoffer på ovenstående ejendom.

### Begrundelse for afgørelsen

Region Syddanmark har gennemført en screening af ansøgningen, og på baggrund af screeningen vurderet, at der ikke skal udarbejdes en miljøkonsekvensrapport (vurdering af virkningerne på miljøet) før der kan meddeles tilladelse til indvindingen på matr.nr. 12a Veerst By, Veerst, Vejen Kommune, jf. VVM-lovens § 16.

Råstofindvinding er omfattet af bilag 2, pkt. 2a i VVM-loven

Screening er en administrativ proces, hvor projektet vurderes i forhold til en række faste kriterier, jf. VVM lovens bilag 6, herunder:

- projektets dimensioner,
- den miljømæssige sårbarhed i de geografiske områder, der kan blive berørt,
- påvirkningens omfang (geografisk og omfanget af personer, der berøres),
- påvirkningens varighed, hyppighed og reversibilitet og,
- projektets kumulative effekter.

### Projektets dimensioner

Der har siden 2009 været indvundet sand, grus og sten på matriklerne 12a og 12e Veerst By, Veerst. Sammenlagt har det omfattet ca. 29 ha. Der er i dag efterbehandlet ca. 17 ha, og denne efterbehandling er i en godkendelsesfase pt. På matr.nr. 12e er indvindingen således afsluttet. Der ønskes nu tillagt et areal på ca. 1.3 ha på matr.nr. 12a som erstatning for et areal, som tages ud af indvindingsområdet. Dette sker på baggrund af ønsket fra lodsejer om at flytte sin minkfarm.

### Den miljømæssige sårbarhed

Indvindingsområdet ligger i indvindingsoplandet til Veerst og Gesten vandværker. Nærmeste private indvindingsboring er en markvandingsboring ca. 350 m mod nord vest.

Nærmeste Natura 2000 område er "Egtved Ådal", der ligger 5½ km mod nord. Der findes ikke beskyttede naturtyper på arealet.

Det formodes ikke, at der er registreret danske rødliste arter eller bilag IV arter på arealet.

### **Påvirkningens omfang**

En ny tilladelse til råstofindvinding vil omfatte et areal på sammenlagt 13 ha. Det vurderes, at der vil være et aktivt indvindingsområde på ca. 3 ha og lagerplads på ca. 4 ha. Lodsejer bor selv på ejendommen ud mod Lykkegårdsvej. Derudover er der en landejendom ca. 100 m nord for det område, der ikke er færdiggravet.

Eventuelle støvgener afhjælpes ved at vande i tørre perioder.

### **Påvirkningens varighed, hyppighed og reversibilitet**

Der gældende indvindingstilladelse gælder frem til 31. december 2022, og tillæg af det nye graveområde ændrer ikke tidspunktet for afslutning af indvinding. Råstofindvinding er en irreversibel proces, og råstofferne kan derfor ikke indvindes igen. I perioden, hvor der graves råstoffer, vil det ikke være muligt at drive landbrug på de gravede områder. Arealet reetableres til natur og kreative formål, hvor der ikke må anvendes gødning eller sprøjtemidler.

### **Kumulative effekter**

På ejendommen på den anden side Lykkegårdsvej har Veerst Mørtelværk i en årrække haft tilladelse til indvinding af 10.000 m<sup>3</sup> sand, grus og sten årligt frem til 31. december 2020. Aktiviteten har de senere år været yderst begrænset. Nærmeste aktive råstofindvinding findes 8 km mod syd. Det vurderes, at projektet i sig selv eller i kumulation med såvel udnyttede som uudnyttede råstoff tilladelser eller vedtagne planer ikke har nogen væsentlig negativ effekt på miljøet.

Der er derfor ikke krav om en miljøvurdering, og der skal derfor ikke udarbejdes en miljøkonsekvensrapport i forbindelse med ansøgningen om tilladelse til erhvervsmæssig indvinding af råstoffer på ovenstående ejendom.

# Ansøgningsprocessen

## Ansøgning – udtalelser og tilladelser (stjernehøring)

Ansøgningsmaterialet har været sendt i høring til følgende:

Vejen Kommune, att.: Gitte Kisbye, e-mail: giki@vejen.dk  
Charlotte og Lars Nicolaisen, Lykkegårdsvej 10, 6600 Vejen,  
Stürup A/S, att.: Kristian Styrup, e-mail: kst@arkil.dk  
Vagn Bang-Jensen, Gl. Møllevej 34, 6640 Lunderskov  
Anders Møllgaard Lauritsen, Lykkegårdsvej 6, 6600 Vejen  
Karen M. Daugaard, Lykkegårdsvej 9, 6600 Vejen  
Ole Jakobsen, Lunderskovvej 12, 6622 Bække

Der er ikke indkommet bemærkninger i forbindelse medstjernehøringen.

## Partshøring

Region Syddanmark har foretaget partshøring i medfør af Forvaltningslovens § 19, stk. 1. Formålet med høringen er at regionen træffer den endelige afgørelse på et fuldt oplyst grundlag. Høringen forløb i perioden 18. oktober 2017 til 16. november 2017, og der er ikke indkommet høringssvar.

## Høring af Vejen Kommune vedr. fastsættelse af efterbehandlingsvilkår

Region Syddanmarks udkast til tilladelsen har været i høring hos Vejen Kommune omkring fastsættelse af vilkår om efterbehandling i perioden 18. oktober 2017 til 16. november 2017 i medfør af Råstoflovens § 10a, og der er indkommet følgende høringssvar omkring vilkår nr. 44 og 45:

### Vilkår

44 nr. 2 ændres til: - der ikke, til efterbehandling af både søer og søbredder, benyttes jord, muld eller andre jordlag med et højt indhold af organisk stof, der kan forringe vandkvaliteten i søerne.

45 supplement: Alle jordvolde skal fjernes.

Regionens bemærkninger: Regionen har indføjet de ønskede ændringer i tilladelsen

## Klagevejledning

Region Syddanmarks afgørelse efter råstofloven og planloven (for så vidt angår retlige spørgsmål) kan påklages til Miljø- og Fødevareklagenævnet. Klageberettigede er adressaten for afgørelsen, en offentlig myndighed, enhver der i øvrigt har en væsentlig individuel interesse i afgørelsen, Danmarks Naturfredningsforening og lokale foreninger og organisationer, der har en væsentlig interesse i afgørelsen.

Hvis I ønsker at klage over denne afgørelse til Miljø- og Fødevareklagenævnet skal der klages via Klageportalen, som I finder et link til på forsiden af [www.nmkn.dk](http://www.nmkn.dk). Klageportalen ligger på [www.virk.dk](http://www.virk.dk) eller [www.borger.dk](http://www.borger.dk). Der logges på [www.virk.dk](http://www.virk.dk) eller [www.borger.dk](http://www.borger.dk), som man plejer, typisk med NEM-ID. Klagen sendes gennem Klageportalen til Regionerne, da vi har truffet afgørelsen. En klage er indgivet, når den er tilgængelig for myndigheden i Klageportalen. For behandling af klager, der indbringes for nævnet, herunder anmodninger om genoptagelse, betaler klager et gebyr. Privatpersoner skal betale et gebyr på 900 kr. Virksomheder og organisationer skal betale et gebyr på 1.800 kr. Gebyret betales med betalingskort i Klageportalen. Gebyret tilbagebetales, hvis klager får helt eller delvis medhold i klagen.

En evt. klage skal være tilgængelig for Region Syddanmark i klageportalen senest den 18. december 2017 kl. 23.59. Ansøger får besked, hvis der klages over afgørelsen.

Tilladelsen må ikke udnyttes, før klagefristen er udløbet.

Klage i henhold til råstofloven har opsættende virkning, medmindre klagemyndigheden bestemmer andet.

Hvis afgørelsen ønskes indbragt for domstolene, skal dette ske inden 6 måneder fra modtagelsen af dette brev.

Med venlig hilsen



Niels Koch  
Sagabehandler



**Kopi til:**

Vejen Kommune, att.: Gitte Kisbye, e-mail: giki@vejen.dk  
Charlotte og Lars Nicolaisen, Lykkegårdsvej 10, 6600 Vejen,  
e-mail: clykkegaard@gmail.com  
Stürup A/S, att.: Kristian Styrup, e-mail: kst@arkil.dk  
Marie Louise og Preben Rossander Nielsen, Lykkegårdsvej 8, 6600 Vejen.  
Anders Møllgaard Lauritsen, Lykkegårdsvej 6, 6600 Vejen  
Karen M. Daugaard, Lykkegårdsvej 9, 6600 Vejen  
Ole Jakobsen, Lunderskovvej 12, 6622 Bække

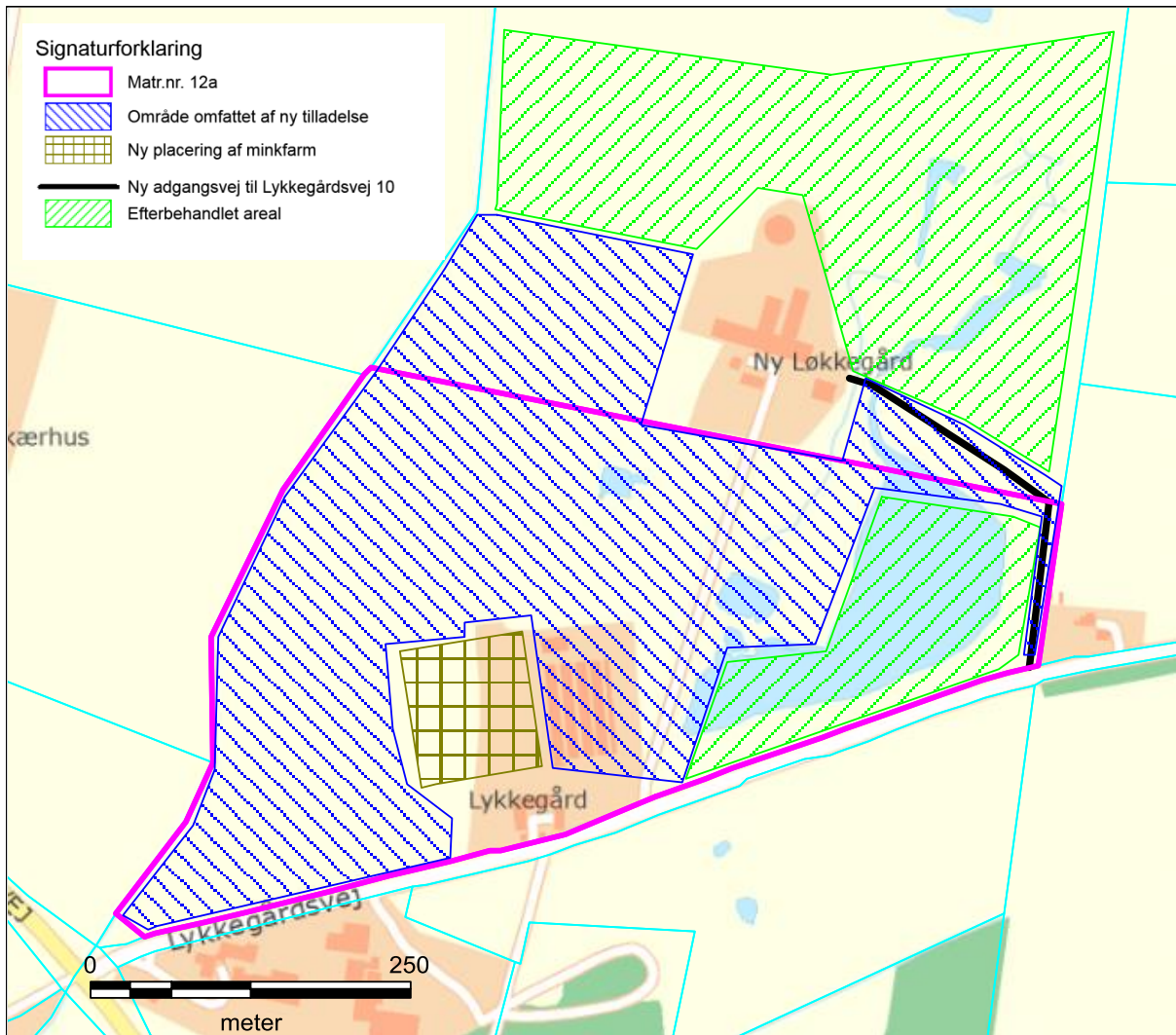
**Den endelige tilladelse sendes desuden til :**

Kulturarvsstyrelsen, post@kulturstyrelsen.dk  
Naturstyrelsen, nst@nst.dk  
Naturstyrelsen Vadehavet, vad@nst.dk  
Dansk Botanisk Forening, dbotf@mail.tele.dk  
Danmarks Naturfredningsforening, dn@dn.dk  
Dansk Ornitologisk Forening, natur@dof.dk  
Friluftsrådet, fr@friluftsradet.dk  
SKAT, myndighed@skat.dk

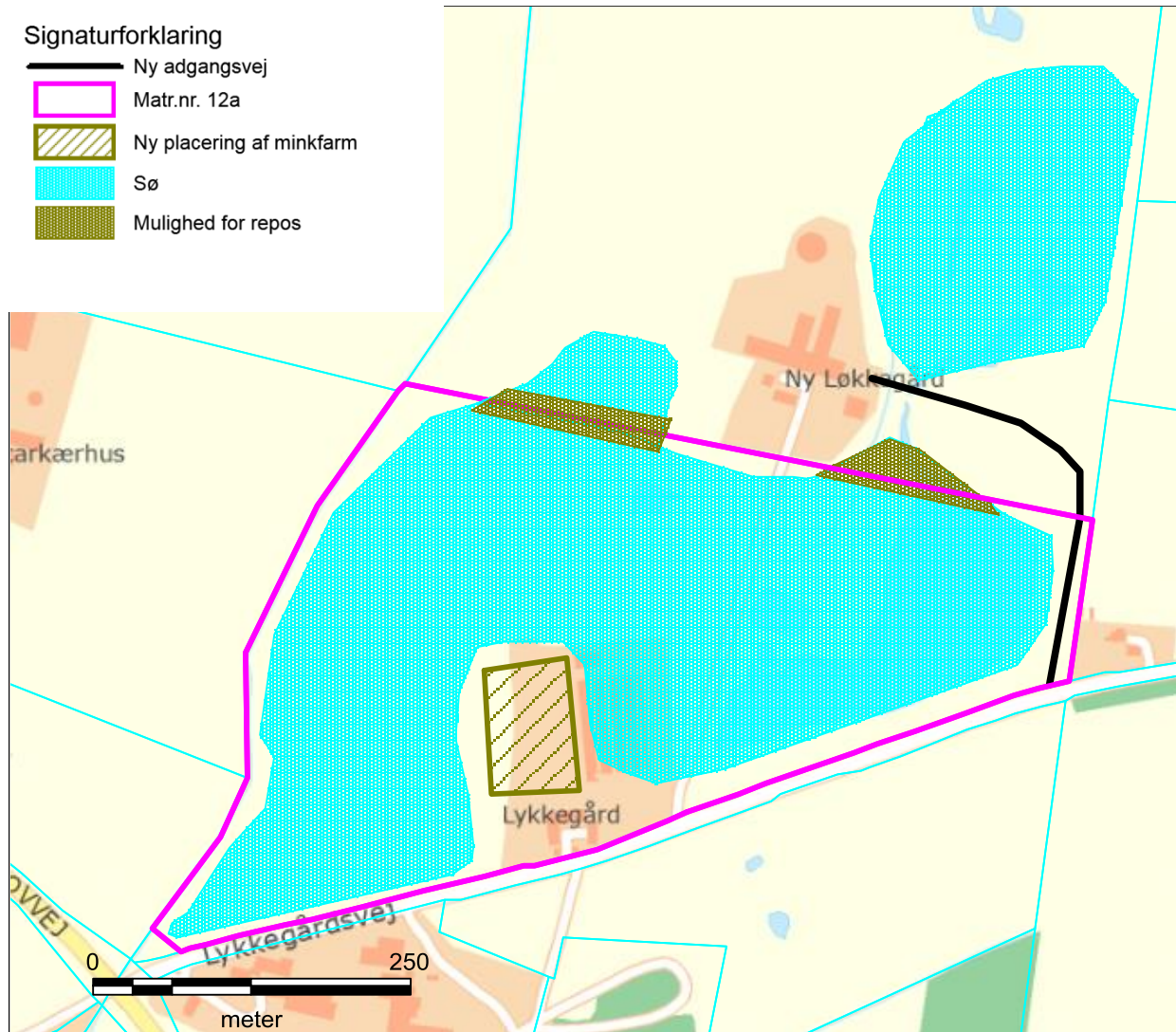
**Bilag**

- 1. Oversigtskort – indvindingsområde og efterbehandlet areal**
- 2. Oversigtskort – efterbehandling**
- 3. Oversigtskort - graveplan**
- 4. Profiltegning til brug ved etablering af sø**
- 5. Vandindvindingstilladelse fra Vejen Kommune af 9. april 2014**
- 6. Tilladelse til overkørsel og adgangsvej**

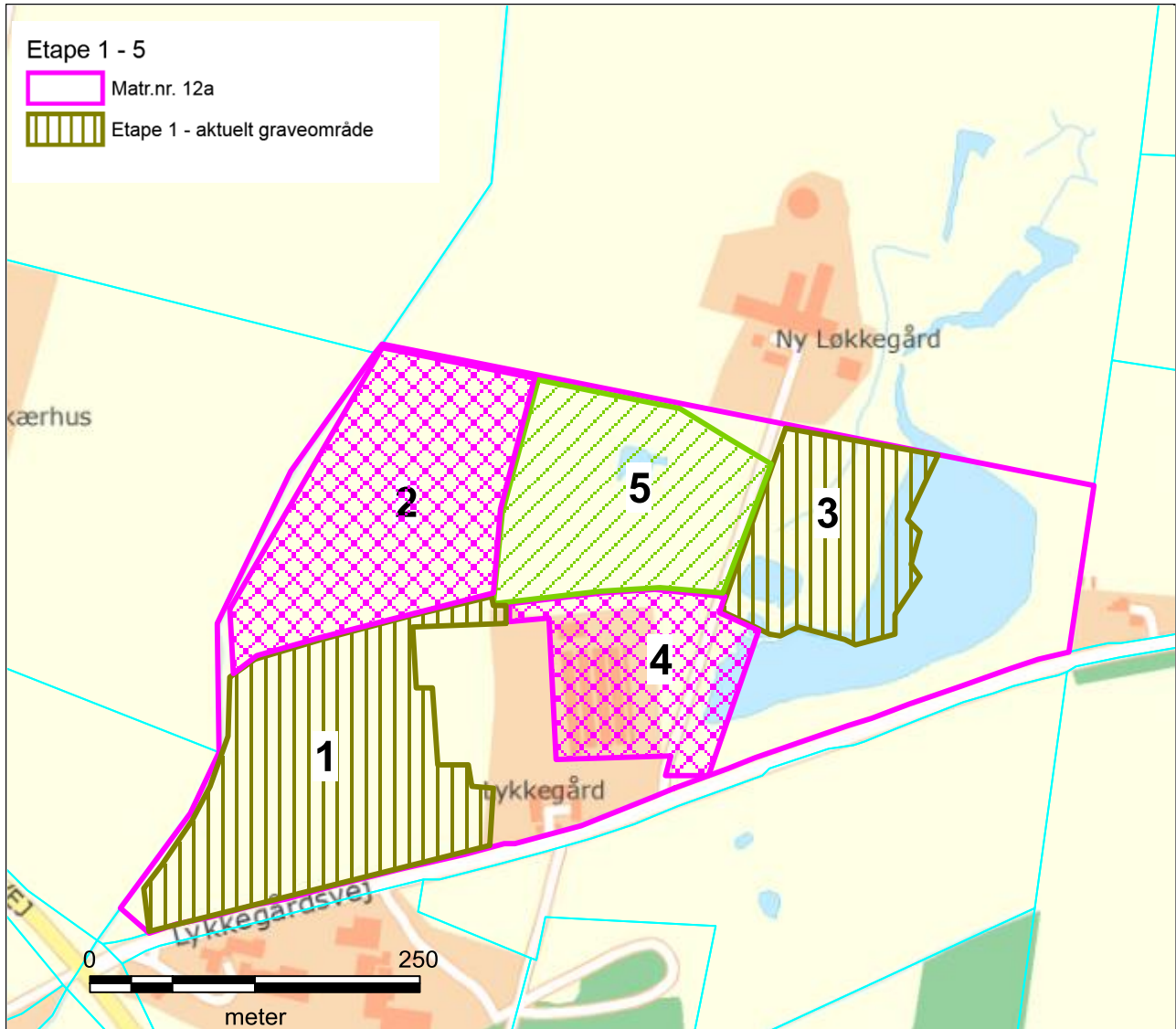
## Bilag 1 – Oversigtskort




## Bilag 2 – Efterbehandling



## Bilag 3 - Graveplan

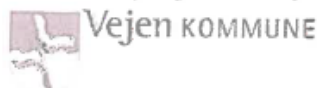


## Bilag 4 – Profiltegning til brug ved etablering af sø



## Bilag 5 – Vandindvindingstilladelse fra Vejen Kommune

Postadr.: Rådhuspassagen 3 - 6600 Vejen



Stürup A/S  
Att.: Kristian Stystrup  
Måde Industrivej 17  
6705 Esbjerg Ø  
(kst@arkil.dk)

TEKNIK & MILJØ  
Natur & Park

Date: 09-04-2014  
Sagsnr.: 14/12691

Kontaktperson:  
Gitte Kisbye

Dir. tlf.: 79 96 62 56

E-mail: teknik@vejenkom.dk

**ENDELIG TILLADELSE** til indvinding af indtil 69.000 m<sup>3</sup> grundvand pr. år til grusvask og endelig tilladelse til sænkning af grundvandspejlet ved indvinding af indtil 40.000 m<sup>3</sup> sand, grus og sten i grusgraven nord for Lykkegårdsvej ved nr. 8 og 10, Veerst.

Grusgraven ligger på ejendommen matr. nre. 12a m.fl. Veerst By, Veerst, Lykkegårdsvej 10, 6600 Vejen og på ejendommen matr. nre. 12e m.fl. Veerst By, Veerst, Lykkegårdsvej 8, 6600 Vejen. Lykkegårdsvej 10 ejes af Charlotte og Lars Nicolajsen. Lykkegårdsvej 8 ejes af Vagn Bang Jensen.

### Tilladelse og vilkår

Vejen Kommune meddeler efter vandforsyningslovens § 20 og § 26 tilladelse til indvinding af vand på følgende vilkår:

- Indvinding af vand til grusvask foretages fra gravesøen. Vandet returledes til gravesøen efter brug.
- Grundvandsænkningen må kun ske i forbindelse med gravning af grus.
- Tilladelsen gælder indtil 31. december 2022, svarende til råstofindvindingstilladelsens gyldighed.
- Håndtering og opbevaring af forurenende stoffer og væsker i eller i umiddelbar nærhed af gravesøerne skal ske i overensstemmelse med vilkår i råstoffortilladelsen (sagsnr. 13/11222).

### Supplerende bemærkninger

Ansøger er erstatningspligtig for skade, som forvoldes på bestående forhold ved forandring af grundvandsstanden under indvinding fra søen (jf. vandforsyningslovens § 23).

Kommunen fører tilsyn med, at de stillede vilkår overholdes. Ifølge vandforsyningslovens § 26 stk. 3 kan tilladelsen tilbagekaldes uden erstatning, såfremt vilkårene ikke overholdes.

### **Ikke VVM-pligt**

Vejen Kommune har endvidere besluttet, at det ikke er nødvendigt at udarbejde en særlig Vurdering af Virkningerne på Miljøet (VVM) for indvindingen. Kommunen mener, at de generelle miljøregler, samt de vilkår der er stillet for vandindvinding, råstofindvindingen og efterbehandlingen, er tilstrækkelige til at sikre miljøet i det aktuelle tilfælde, se vedlagte skema: Screening for VVM-pligt.

Der henvises til § 3 i Miljø- og Energiministeriets bekendtgørelse nr. 1510 af 15. december 2010 om vurdering af visse offentlige og private anlægs virkning på miljøet (VVM) i medfør af lov om planlægning.

### **Baggrunden for afgørelsen**

Vejen Kommune har d.d. meddelt tilladelse til råstofindvinding på ovennævnte ejendomme, idet den eksisterende grusgrav udvides mod vest. Der er meddelt tilladelse til indvinding af 125.000 m<sup>3</sup> sand, grus og sten årligt, heraf ca. 1/3 under grundvandspejlet.

Der er samtidig søgt om tilladelse til indvinding af 69.000 m<sup>3</sup> vand årligt til vask og sortering af grusmaterialerne. Vandet indvindes fra den sø, der opstår i forbindelse med råstofindvindingen. Vandet ledes straks retur.

Gravning under grundvandspejlet og indvinding af vand til grusvask forudsætter en tilladelse efter vandforsyningslovens § 20 og §26.

I første fase af gravningen etableres en momentan sænkning af grundvandsspejlet. Efterfølgende udvidelse af gravesøen vil medføre indstrømning af grundvand til graven. Denne sænkning i magasinet svarer til rumfanget af det materiale, der fjernes.

Samlet set medfører råstofgravning under grundvandsspejlet derfor en sænkning af grundvandsspejlet både i den opståede gravesø og i grundvandsmagasinet omkring gravesøen.

Både beregninger og praktisk erfaring har vist, at gravning af råstoffer under grundvandsspejl giver anledning til en momentan sænkning i selve gravesøen svarende til det materiale der fjernes. De resulterende sænkninger af grundvandsspejlet i magasinet er imidlertid små.

Indvinding af vand til grusvask vil kun i meget begrænset omfang påvirke grundvandstanden, idet vandet straks ledes retur.

### **Geologi og hydrologi**

Det øverste grundvandsmagasin udgøres af smeltevandssand med vekslende lag af moræneler. Moræneleret vurderes dog ikke at være sammenhængende og udgøre en beskyttelse af magasinet. Det øvre magasin kan betegnes som et frit, ubeskyttet magasin. Magasinet vurderes at være sårbart. Strømningsretningen for det primære grundvand (her det øvre, frie magasin) er sydøstlig. Alle borer - med undtagelse af

Veerst Vandværks boring - er filtersatte i det øvre, frie magasin, hvorfor potentialeforholdene afspejler strømningsretning i det øvre magasin.

Strømningsretningen for evt. forekommende sekundært grundvand må formodes at være vestlig, men er usikkert bestemt.

#### Vandindvindingsinteresser

Graveområdet ligger inden for et område med særlige drikkevandsinteresser og nitratsomt indvindingsområde. En del af graveområdet mod nord ligger inden for indvindingsoplandet til Trudsbro Vandværk og Egholt og Omegns Vandværk.

Udvidelse af grusgraven vil betyde, at flere privat vandindvindinger vil ligge indenfor 300 m fra graveområdet, den nærmeste ligger dog ca. 260m mod nord.

Nærmeste almene vandindvinding er Veerst Vandværk, der indvinder fra 1 aktiv boring ca. 2000m sydøst for graveområdet. Vandværket indvinder fra tertiære lag af kvartssand og -grus 125-137 m under terræn. I boringen er der truffet 30 m vekslende kvartære aflejringer af moræneler og smeltevandssand. Herunder er fundet vekslende tertiære lag af kvartssand, -grus og glimmerler. Der er i alt ca. 30 m glimmerler over filtreret. Magasinet er spændt med et ro-vandspejl ca. 12 m under terræn. Magasinet, hvorfra Veerst Vandværk indvinder, vurderes at være forholdsvis godt beskyttet. Dels er magasinet beskyttet af 30 m glimmerler dels ses magasinet at være velydende. Samtidigt ses et lavt indhold af sulfat i råvandet.

En indvinding af 40.000 m<sup>3</sup> sand, grus og sten årligt under grundvandsspejlet vil give anledning til en sænkning af grundvandsspejlet svarende til en indvinding af 30.000 m<sup>3</sup> grundvand (ved porøsitet 0,25). Det er Vejen Kommunes vurdering, at dette ikke vil medføre en væsentlig påvirkning af andre vandindvindinger i området, både på grund af mængde og afstand.

Bortgravning af jord og indvinding under grundvandsspejlet vil gøre grundvandsmagasinet mere sårbart over for forurening. Derfor stilles der i tilladelsen til råstofindvinding vilkår om, at der i grusgraven og i den efterbehandlede grusgrav ikke fremover må anvendes gødnings- eller sprøjtemidler. Arealerne må kun efterfølgende anvendes til formål, der ikke medfører risiko for forurening af grundvandsressourcerne.

#### Vandløb

I skellet mod vest løber et mindre vandløb, der er beskyttet efter naturbeskyttelseslovens §3. Vandløbet ligger ca. 2 m under terræn. Der er i tilladelsen til råstofindvinding stillet vilkår om, at der ikke må graves tættere på vandløbet end 10 meter og ikke under et skråningsanlæg på 1:2, så vandløbet sikres en tilfredsstillende vandføring og samtidig overholde målsætningen. Det er på denne baggrund kommunens vurdering, at en momentan grundvandssænkning ikke vil påvirke vandløbet.



### Naturbeskyttelseslovens § 3

Der er over 100 til nærmeste areal, der er beskyttet efter naturbeskyttelseslovens §3. Det er kommunes vurdering, at en momentan grundvandssænkning ikke vil påvirke §3-arealer.

### Internationale beskyttelsesområder

Der er ingen internationale beskyttelsesområder, der vil blive påvirket af denne tilladelse.

### Forurenede arealer

Der er syd for Lykkegårdsvej, ca. 20 meter fra grusgrave, V1-kortlagte arealer, idet der på ejendommen findes en mørtel- og cementfabrik.

### Samlet vurdering

Med henvisning til ovenstående vurderer kommunen, at den med vandindvindingen forbundne grundvandssænkning er meget begrænset og ikke vil give anledning til væsentlige påvirkninger af grundvandstanden.

### **Klagevejledning**

Afgørelsen efter vandforsyningsloven og afgørelsen af, at projektet ikke er VVM-pligtigt kan påklages til Natur- og Miljøklagenævnet. Klagefristen er 4 uger fra d. 22-04-2014, hvor afgørelsen annonceres i Ugeavisen Holsted Brørup Vejen. Afgørelsen vil samtidig blive offentliggjort på Vejen Kommunes hjemmeside <http://www.vejenkom.dk>.

### **Klagefristen udløber d. 20-05-2014, kl. 15:30.**

Klagen sendes til Vejen Kommune, der videresender den til Natur- og Miljøklagenævnet sammen med det materiale, der er indgået i sagens behandling.

Det er en betingelse for Natur- og Miljøklagenævnets behandling af en klage, at den, der klager, indbetaler et gebyr på 500 kr. Nævnet vil efter modtagelsen af klagen sende en opkrævning på gebyret. Natur- og miljøklagenævnet vil ikke påbegynde behandlingen af klagen, før gebyret er modtaget. Vejledning om gebyrordningen kan findes på Natur- og miljøklagenævnets hjemmeside ([www.nmkn.dk](http://www.nmkn.dk)). Gebyret tilbagebetales, hvis den, der klager, får helt eller delvis medhold i klagen.

Hvis I har spørgsmål så ring til mig på 7996 5256.

Venlig hilsen

Gitte Kisbye

Skov- og landskabsingeniør

**Kopi til:**

Naturstyrelsen, Haraldsgade 53, 2100 København Ø, [nst@nst.dk](mailto:nst@nst.dk)  
Danmarks Naturfredningsforening, Vejen afdeling, [dv@vejen-sager@dn.dk](mailto:dv@vejen-sager@dn.dk)  
Danmarks Sportsfiskerforbund, [post@sportsfiskerforbundet.dk](mailto:post@sportsfiskerforbundet.dk)  
Region Syddanmark, [myynnord@regionsyddanmark.dk](mailto:myynnord@regionsyddanmark.dk)  
Trudsbro vandværk, TREFOR, [trefor@trefor.dk](mailto:trefor@trefor.dk)  
Egholt og Omegns Vandværk, [joh@egholtvand.dk](mailto:joh@egholtvand.dk)  
Veerst Vandværk, Kirkevej 21, 6600 Vejen, [landmark@veerst.dk](mailto:landmark@veerst.dk)  
Charlotte og Lars Nicolaisen, Lykkegårdsvej 10, [clykkegaard@gmail.com](mailto:clykkegaard@gmail.com)  
Vang Bang-Jensen, Lykkegårdsvej 8, [bang@profix.dk](mailto:bang@profix.dk)

**Bilag:**

Kortbilag 1:5.000  
Screening for VVM-pligt 8-04-2014 (skema)

## Bilag 6 – Tilladelse til overkørsel og adgangsvej

Postadr.: Rådhuspassagen 3 - 6600 Vejen



Vejen KOMMUNE

Kroghs A/S  
Klim Strandvej 284  
9690 Fjerritslev  
Att.: Lars Andersen

VEJ, PARK & FORSYNING  
Myndighed & drift

Dato: 06-05-2011  
Sagsnr.: 08/7355

Kontaktperson:  
Carsten Wagner Sørensen

Dir. tlf.: 7996 6212  
Fax: 7539 3444

E-mail: vpf@vejenkom.dk

EAN-nr.: 5798005410157

### Lykkegårdsvej, 6600 Vejen, matr. nr. 12a Veerst By, Veerst Overkørsel og adgangsvej til grusgrav

#### Tilladelse til overkørsel og adgangsvej til grusgrav

I din mail af 4. maj 2011 søger du om tilladelse til at etablere vejadgang til Lykkegårdsvej for din grusgrav på ejendommen matrikel nr. 12a Veerst By, Veerst.

**Du får tilladelse til, at etablere en ny overkørsel til Lykkegårdsvej og en ny adgangsvej for din grusgrav på ejendommen matrikel nr. 12a Veerst By, Veerst, som skitseret på vedlagte oversigtskort af 6. maj 2011.**

Tilladelsen forudsætter, at du opfylder disse vilkår:

1. Tilladelsen forudsætter, at ejeren af ejendommen matrikel nr. 12a giver dig tilladelse til at etablere overkørslen og adgangsvejen
2. Tilladelsen forudsætter endvidere, at du har tilladelse til at drive grusgravsvirksomhed
3. Du skal selv afholde udgiften til etablering af og fjernelse af overkørslen og adgangsvejen inklusiv eventuelle følgeudgifter
4. Du må ikke påbegynde din grusgravsvirksomhed, før du har etableret overkørslen og adgangsvejen
5. Du skal etablere overkørslen som angivet i vedlagte "Generelle betingelser for etablering af overkørsler" og "Overkørsel til erhvervsjendom - med eller uden vejgrøft"
6. Du skal dimensionere overkørslen og adgangsvejen for tung trafik
7. Du må etablere overkørslen i maksimalt 8 meters bredde i Vejen Kommunes vejareal
8. Du skal etablere overkørslen med svingstensindfatning
9. Du skal asfaltere overkørslen
10. Adgangsvejen på ejendommen matrikel nr. 12a skal du etablere i samme bredde som overkørselens bredde
11. Adgangsvejen skal du etablere i minimum 40 meters længde regnet fra Lykkegårdsvejs vejskel
12. Adgangsvejen skal du etablere med fast belægning, eksempelvis belægningssten, asfalt eller en lignende fast sammenhængende belægning

13. Selve overkørslen skal du etablere med fald væk fra Lykkegårdsvej, så vejvand, tabt grus mm. ikke ledes ud på Lykkegårdsvej, og overkørselens fald må maksimalt være på 25 promille
14. Du skal indhente ledningsoplysninger hos ledningsselskaber, så som teleselskaber, vandværker, elselskaber, naturgasselskaber mfl. selskaber, inden du etablerer overkørslen
15. Ved overkørselens udmundning i Lykkegårdsvej, skal der minimum være oversigtsarealer på 3 meter gange 250 meter på begge sider af overkørslen. Mod Lunderskovvej regnes oversigtsarealet dog kun til Lunderskovvej
16. Eventuelle vejtaavler, skilte med mere, der befinder sig i oversigtsarealerne skal du flytte uden for oversigtarealet. Eventuelle buske, træer eller lignende skal du helt fjerne fra oversigtarealet
17. Du må ikke benytte eventuelle andre overkørsler på Lykkegårdsvej eller andre offentlige veje som vejadgang til din grusgrav. Eventuelle andre overkørsler skal du afspærre fysisk i grusgravsperioden
18. Du skal dagligt feje overkørslen og Lykkegårdsvej rent for eventuelle tabte grusgravsmaterialer
19. Når din grusgravsvirksomhed ophører, skal du siøjfe overkørslen og adgangsvejen

**Du bedes kontakte Vejen Kommunes vejassistent Bjarne Trøjborg, når du går i gang med arbejdet.**

Bjarne Trøjborg kan du træffe på 2025 1619 eller på [bjtr@vejenkom.dk](mailto:bjtr@vejenkom.dk).

Bjarne vil føre tilsyn med dit arbejde.

Denne tilladelse er samtidig en gravetilladelse. Det betyder, at du ikke behøver indhente en særskilt gravetilladelse ved Vejen Kommune, for at arbejde i kommunens vejareal.

Tilladelsen gælder i 24 måneder fra dags dato. Det betyder, at hvis du ikke udnytter tilladelsen inden for 24 måneder, så bortfalder tilladelsen automatisk.

Vejdirektoratet har i deres mail af 8. oktober 2009 givet deres tilladelse til, at du etablerer en overkørsel til Lykkegårdsvej nærmere end 100 meter fra statsvejen Lunderskovvej.

### **Lovgivning**

Lykkegårdsvej er en kommunevej, og er dermed underlagt Vejlovens bestemmelser.

Du får tilladelsen i henhold til Vejlovens § 70.

Forvaltningsloven og Offentlighedsloven omhandler din ret til aktindsigt, din ret til at få informationer, samt din ret til at blive hørt, og udtale dig i sagen.

Omtalte love, kan du se på Vejdirektoratets hjemmeside [www.vejsektoren.dk](http://www.vejsektoren.dk):

- Vejloven - Lovbekendtgørelse nr. 893 af 9. september 2009
- Forvaltningsloven - Lovbekendtgørelse nr. 1365 af 7. december 2007
- Offentlighedsloven – Datasammenskrivning af lov om offentlighed i forvaltningen – Datasammenskrivning nr. 11315 af 28. september 1994

### **Klagemuligheder**

Du har mulighed for at klage over vores behandling af sagen. Det er i henhold til Vejlovens § 4.

Hvis du vil klage over vores behandling af sagen, så skal du klage til Vejdirektoratet.

Din klage sender du til Vejdirektoratet, Niels Juels Gade 13, Postboks 9018, 1022 København K. Din klage skal være Vejdirektoratet i hænde senest 4 uger efter, at du har modtaget dette brev.

Med venlig hilsen

Carsten Wagner Sørensen

Ingeniør

Vedlagt:

- Oversigtskort af 6.5.2011
- Generelle betingelser for etablering af overkørsler
- Overkørsel til erhvervsjendom – med vejgrøft
- Overkørsel til erhvervsjendom – uden vejgrøft

Følgende har fået kopi af tilladelsen:

- Lars Nicolaisen og Charlotte Neupart Nicolaisen, som ejer af ejendommen Lykkegårdsvej 10, 6600 Vejen, matrikel nr. 12a Veerst By, Veerst

## **Bilag 7 – VVM screeningskema**

## Skema til brug ved VVM-screening af projekter på bilag 2

*Kriterier iht. bilag 6 i lov nr. 425 af 18. maj 2016*

<b>VVM Myndighed</b>	<b>Region Syddanmark (journal nr. 16/6616)</b>
Navn og adresse på byherre	Stürup A/S, Måde Industrivej 17 6705 Esbjerg Ø
Byherres kontaktperson og telefonnr.	Kristian Styrup, 76 10 44 00, e-mail : kst@arkil.dk

## Projektets karakteristika

Projektbeskrivelse – jf. ansøgningen	<p><u>Justering af arealer til råstofgravning i forbindelse med flytning af minkfarm på Lyk-kegårdsvej 10, 6600 Vejen.</u></p> <p>Minkfarmen er ret umoderne og i stedet for at investere i modernisering ønsker ejeren at flytte sin minkfarm mod vest i forhold til nuværende placering. En del af det areal, som minkfarmen ønskes opført på, er imidlertid omfattet af en indvindingstilladelse til grusgravning.</p> <p>Indvinder oplyser, at ressourcen på dette areal er yderst begrænset. Som erstatning for det areal, der således ikke kan indvindes råstoffer på, inddrages i stedet arealet, hvor den gamle minkfarm ligger. Dette areal ligger uden for Råstofplan 2016 område, men det vurderes, at der er værdifulde forekomster her.</p> <p>Arealet, som ønskes inddraget i en ny indvindingstilladelse, udgør ca. 1,3 ha, mens arealet, som udtages af tidligere tilladelse udgør ca. 0,3 ha. Sammenlagt er der således tale om en forøgelse af arealet, som omfattes af indvindingstilladelse.</p> <p>Der er igennem mange år indvundet råstoffer på de to matrikler 12a og 12e, hvor der pt pågår proces med godkendelse af efterbehandling af ca. 17 ha. Indvindingen er afsluttet på matr.nr. 12e. Med denne nye forøgelse vil der være ca. 13 ha, som enten afventer råstofgravning eller er igangværende indvinding på matr.nr. 12a.</p> <p>Denne screening vedrører således det samlede projekt, som finder sted på denne matrikel, dvs. også den indvinding, der allerede er i gang.</p>
--------------------------------------	---

Projektets placering og arealbehov i ha	Matr.nr. 12a Veerst By, Veerst			
Oversigtskort	Se bilag 1 og 2			
Projektets behov for råstoffer – type og mængde i anlægs- og driftsfasen	Ingen behov for råstoffer i forbindelse med indvindingen.			
Projektets behov for vand – kvalitet og mængde i anlægsfasen og driftsfasen	Der indvindes under grundvandsspejl og derudover er der ikke behov for vand i hverken anlægs- eller driftsfasen.			
Mængden og typen af affald som følge af projektet i anlægs- og driftsfasen	Der vil ikke fremkomme farligt affald i hverken anlægs- eller driftsfasen. Almindeligt husholdningsaffald bortskaffes med offentlig renovation.			
Mængden og typen af spildevand som følge af projektet i anlægs- og driftsfasen	Der vil ikke fremkomme spildevand			
<b>Kriterie</b>	<b>Ja</b>	<b>Bør undersøges</b>	<b>Nej</b>	<b>Bemærkninger</b>
Er der andre ejere end bygherre?	X			Charlotte og Lars Nicolaisen, Lykkegårdsvej 10 6600 Vejen
Er der andre projekter eller aktiviteter i område, der sammen med det ansøgte medfører en påvirkning af miljøet (Kumulative forhold)	X		X	Veerst Mørtelværk har indvindingstilladelse på matr.nr. 12i Veerst – Lykkegårdsvej 7. Indvindingen er imidlertid yderst begrænset. Det vurderes derfor, at det ingen kumulativ effekt har.
Forudsætter projektet etablering af yderligere vandforsyningskapacitet	X		X	
Kræver bortskaffelse af affald og spildevand ændringer af bestående ordninger?			X	Bortskaffelse af eventuelt affald skal ske i henhold til Vejen Kommunes affaldsregulativ.



<p>Overskrides de vejledende grænseværdier for støj?</p>			<p>X</p>	<p>Støj reguleres efter Miljøstyrelsens vejledning om ekstern støj fra virksomheder, Vejl. Nr. 5/1984. Så fremt det viser sig, at grænseværdien for støj ikke kan overholdes kan bygherren efterfølgende pålægges at foretage støjreducerende tiltag af myndigheden, herunder f.eks. krav om etablering af støjvolde og skærme omkring støjende materiel. Regionen har indsat vilkår i tilladelsen der tager højde for støjgener. Oparbejdningsanlæg placeres minimum 150 m fra beboelse på naboejendomme, og der vil blive etableret støjvolde mod berørte naboer. Det vurderes dog med stor sandsynlighed, at støjkrav vil kunne overholdes. Dog vil der ved afrømning af muld og anlæg af støjvolde og senere i forbindelse med nedlæggelse af støjvolde kunne forventes et støjniveau, der er højere end den vejledende grænseværdi.</p>
<p>Vil anlægget give anledning til vibrationsgener?</p>			<p>X</p>	<p>Kørsel med tunge maskiner samt anvendelse af sorterere vil lokalt give vibrationer. Der er dog tale om en meget lokal påvirkning, da køretøjer i grusgraven kører på "blødt" underlag. Overkørsel til offentlig vej og kørsel udenfor graveområdet administreres af Vejle Kommune. Det vurderes, at anlægget ikke vil give anledning til vibrationsgener. Der stilles vilkår om graveafstand på minimum 25 m til grundmurede bygninger.</p>
<p>Vil anlægget give anledning til støvgener?</p>			<p>X</p>	<p>Råstofindvinding og transport med råstoffer er en kilde til støvemission, der kan have stor midlertidig indflydelse på den lokale luftkvalitet. Graden af støvemission vil variere fra dag til dag og være afhængig af aktivitetsniveauet, de specifikke aktiviteter, jordtypen samt de meteorologiske forhold (nedbør, vindretning og -hastighed). Specielt vil der i perioder med tørt vejr og megen vind være</p>

				størst risiko for at kunne påføre naboer støvgener. Afværgeforanstaltninger, der kan reducere støvgener, vil være en del af råstof tilladelsen. F.eks. i form af vanding af interne køreveje. Ved støvgener vil der i denne sag ske vanding med det eksisterende markvandingsanlæg.
Vil anlægget give anledning til lugtgener?			X	Der vil ikke være afledte lugtgener.
Vil anlægget give anledning til lysgener?			X	Det vurderes, at projektet ikke vil give anledning til lysgener.
Må anlægget forventes at udgøre en særlig risiko for uheld?			X	Råstofindvinding er ikke omfattet af risikobekendtgørelsen. Anlægget forventes ikke at udgøre en særlig risiko for uheld. Indvinder skal sikre, at al udstyr holdes i forsvarlig stand, bl.a. således at risikoen for spild fra maskiner minimeres.
Overskrides de vejledende grænseværdier for luftforurening?			X	Det forventes, at luftforurening i forbindelse med råstofindvindingen og transport med råstofferne vil kunne holdes indenfor de vejledende grænseværdier for luftforurening.
Vil projektet udgøre en risiko for vandforurening (grundvand og overfladevand)?			X	Arealet er beliggende indenfor indvindingsoplandet til Veerst og Gesten vandværker og i nitratfølsomt område. Der vil blive stillet skærpede vilkår om håndtering og opbevaring af olie og benzin. Tilførsel af nitrat og pesticider ophører under råstofindvindingen. Der vil blive stillet vilkår om, at når arealet er efterbehandlet, at der i forbindelse med den efterfølgende drift ikke anvendes pesticider og gødningsstoffer. Erfaringsmæssigt udgør råstofindvinding kun en begrænset risiko for forurening af grundvandet. De væsentligste risici i selve indvindingsfasen består af tilløb af forurennet vand fra naboarealer og muligheden for pyritoxidation med deraf følgende frigivelse af sulfat, for-

				suring af grundvandet, frigivelse af nikkel og arsen samt frigivelse af jern og/eller okkerudfældning.
--	--	--	--	--

### Projektets placering

Kriterie		Bør undersøges	Nej	Bemærkninger
Forudsætter projektet ændring af den eksisterende arealanvendelse?			X	En del af arealet har indtil nu været anvendt til minkfarm
Forudsætter projektet ændring af en eksisterende lokalplan for området?			X	Der er ikke vedtaget lokalplan for området.
Forudsætter projektet ændring af kommuneplanen?	X			Projektet med flytning af minkfarm vil sandsynligvis kræve tilladelser og dispensationer i henhold til love og bekendtgørelser, som Vejen Kommune er myndighed på.
Indebærer projektet behov for at begrænse anvendelsen af naboarealer ud over hvad der fremgår af gældende kommune- og lokalplaner?			X	
Vil projektet udgøre en hindring for fremtidig anvendelse af områdets råstoffer?			X	Råstofindvinding er en irreversibel proces og råstoffer kan kun indvindes en gang. Efter endt indvinding efterbehandles arealet og vil på sigt blive taget ud af den regionale graveplan. Råstofressourcen, hvor minkfarmen opføres, er vurderet til at være minimal.
Vil projektet udgøre en hindring for fremtidig anvendelse af områdets grundvand?			X	Nærmeste indvindingsboring er ca. 350 m mod nord vest. Der er tale om en markvandingsboring.
Indebærer projektet en mulig påvirkning af sårbare vådområder?			X	
Er projektet tænkt placeret indenfor kystnærhedszonen?			X	Projektet ligger ikke indenfor kystnærhedszonen

Forudsætter projektet rydning af skov?			X	
Vil projektet være i strid med eller til hinder for etableringen af reservater eller naturparker?			X	Projektet vil ikke være i strid med eller til hinder for etablering af reservater eller naturparker.
Tænkes projektet placeret i Vadehavsområdet?			X	Nej
Kan projektet påvirke registrerede, beskyttede eller fredede områder nationalt?			X	
Kan projektet påvirke registrerede, beskyttede eller fredede områder internationalt (Natura 2000)?			X	Nærmeste Natura 2000 område er "Egtved Ådal" ca. 5½ km mod nord. Det vurderes, at projektet ikke vil påvirke registreringen af området.
Forventes området at rumme beskyttede arter efter bilag IV?			X	Der forventes ikke, at området rummer beskyttede bilag IV arter.
Forventes området at rumme danske rødlistearter?			X	Det forventes ikke, at området rummer rødlistearter.
Kan projektet påvirke områder, hvor fastsatte miljøkvalitetsnormer for overfladevand allerede er overskredet?			X	
Kan projektet påvirke områder, hvor fastsatte miljøkvalitetsnormer for grundvand allerede er overskredet?			X	
Kan projektet påvirke områder, hvor fastsatte miljøkvalitetsnormer for naturområder allerede er overskredet?			X	
Kan projektet påvirke områder, hvor fastsatte miljøkvalitetsnormer for boligområder (støj/lys og luft) allerede er overskredet?			X	

Tænkes projektet etableret i et tæt befolket område?			X	Nærmeste nabo ligger umiddelbart op til graveområde og en anden landejendom ca. 100 m mod nord.
Kan projektet påvirke historiske landskabstræk?			X	
Kan projektet påvirke kulturelle landskabstræk?			X	
Kan projektet påvirke arkæologiske værdier/landskabstræk?			X	
Kan projektet påvirke æstetiske landskabstræk?			X	
Kan projektet påvirke geologiske landskabstræk?			X	

#### Arten og kendetegn ved den potentielle indvirkning på miljøet

Den forventede miljøpåvirknings geografiske udstrækning i areal	Den aktuelle miljøpåvirkning fra selve råstofindvindingen vil være meget lokal. De vilkår, der bliver stillet i tilladelsen, vurderes at være tilstrækkelige til, at der ikke vil ske væsentlig påvirkning udenfor indvindingsområdet.			
Omfanget af personer der forventes berørt af miljøpåvirkningen	Anlægget placeres i et område med få naboer. Det vil primært være trafikken til og fra området, der vil berøre personerne i området.			
<b>Kriterie</b>	<b>Ja</b>	<b>Bør undersøges</b>	<b>Nej</b>	<b>Bemærkninger</b>
Er området, hvor anlægget tænkes placeret, sårbar overfor den forventede miljøpåvirkning?	X			Projektet er placeret i indvindingsoplandet til vandværker samt i nitratfølsomt område. Der vil blive stillet vilkår i en tilladelse, som vil begrænse denne miljøpåvirkning.

Forventes miljøpåvirkningerne at kunne være væsentlige enkeltvis?			X	Påvirkningen vil kun kunne medføre forringet drikkevandskvalitet, hvis vilkår ikke overholdes.
Forventes miljøpåvirkningerne at kunne være væsentlige samlet?	X		X	Det vurderes at det vil være en væsentlig miljøpåvirkning hvis påvirkningen sker samlet.
Vil den forventede miljøpåvirkning række ud over kommunen?			X	
Vil den forventede miljøpåvirkning berøre nabolande?			X	
Må den samlede miljøpåvirkning betegnes som kompleks			X	Den samlede miljøpåvirkning betegnes ikke som kompleks. Det konkrete projekt medfører velkendte påvirkninger, som er almindelige ved den type af projekter, og som kan beskrives. Påvirkningerne kan håndteres ved fastsættelse af vilkår i tilladelse til råstofindvinding.
Er der stor sandsynlighed for miljøpåvirkningen?			X	Hvis vilkår i tilladelsen overholdes vil der ikke være stor sandsynlighed for miljøpåvirkning.
Er påvirkningen af miljøet varig?			X	Den landskabelige påvirkning vil være varig og ikke reversibel, hvorimod påvirkningen mht. trafik, støj, støv, påvirkning af grundvand fra råstofindvindingen mv. ikke vil være varig.
Er påvirkningen af miljøet hyppig?	X			Transporten med råstoffer vil være i den periode, hvor der foretages råstofindvinding på arealet. Påvirkningen er således ikke varig, men hyppig i indvindingsperioden. Den vurderes dog ikke at være væsentlig.
Er påvirkningen af miljøet reversibel?			X	Indvindingen af råstoffer er irreversibel, da man fjerner materiale fra området.
Er der andre kumulative forhold?			X	Der er ikke flere råstofgrave eller andre kendte projekter, der kan ses i kumulation med det ansøgte projekt. Veerst Mørtelværks indvinding på den anden side af Lykkegårdsvej vurderes ikke at have

				kumulativ effekt.
Er det, jf. ansøgningen, muligt at begrænse indvirkningerne?			X	Det er formålet med råstofloven, at råstofferne skal indvindes i udlagte graveområder. Derfor er det som udgangspunkt ikke muligt at begrænse indvirkningerne på landskabet, udover vilkår i forbindelse med efterbehandlingen. Det er muligt at stille relevante vilkår med henblik på at begrænse påvirkninger som støj, lys og støv.

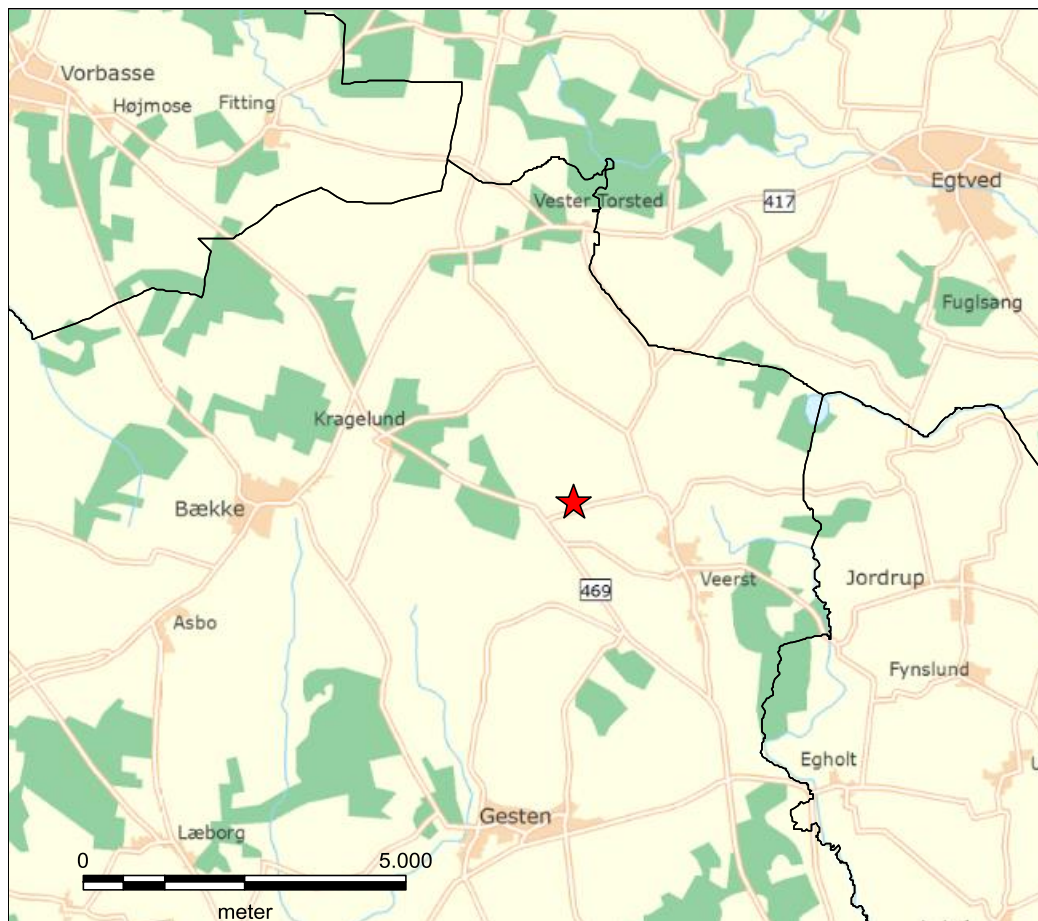
### Konklusion

	Ja	Nej	Bemærkninger
Giver resultatet af screeningen anledning til at antage, at det ansøgte projekt vil kunne påvirke miljøet væsentligt, således at der skal udarbejdes en miljøkonsekvensrapport?			Det vurderes, at projektet i sig selv eller i kumulation med såvel udnyttede som uudnyttede råstoffiladelser eller vedtagne planer ikke har nogen væsentlig negativ effekt på miljøet. Der er derfor ikke krav om en miljøvurdering, og der skal derfor ikke udarbejdes miljøkonsekvensrapport i forbindelse med ansøgningen om tilladelse til erhvervsmæssig indvinding af råstoffer på ovenstående ejendom.

Dato: 11. september 2017

Sagsbehandler: Niels Koch

**Bilag 1:**





Bilag 2

