

Bedsted Lø Grusværker Aps
Stenagervej 9
6230 Rødekro

Miljø og Råstoffer
Kontaktperson: Jens T. Vejrup
E-mail: jens.t.vejrup@rsyd.dk
Direkte tlf.: 2336 3614

Dato: 14-11-2016
Sagsnr.: 14/28113

TILLADELSE TIL ERHVERVSMÆSSIG INDVINDING AF SAND, GRUS OG STEN GÆLDENDE TIL DEN 31-12-2026

På del af matr. 270 og del af 277 Lovtrup, Uge



Indholdsfortegnelse

Tilladelse til erhvervmæssig indvinding af råstoffer	2
Vilkår for tilladelse til råstofindvinding	4
Efterbehandlingsvilkår	9
Generelle bestemmelser	10
Sikkerhedsstillelse	10
Tinglysning	11
Tilsyn	11
Afgørelse om VVM-pligt	12
Ansøgningsprocessen	14
Klagevejledning	15
Bilag 1 – Oversigtskort	

Tilladelse til erhvervmæssig indvinding af råstoffer

Region Syddanmark meddeler tilladelse til, at der indvindes 200.000 m³ sand, grus og sten årligt på 7,1 ha af dele af matr. nr. 270 og 277 Lovtrup, Uge. Der er samtidig tilladelse til at anvende arealet til oplag og oparbejdning af rene råstoffer.

Tilladelsen gælder indtil den 31-12-2026 og den er betinget af vilkårene på de følgende sider.

Lovgrundlaget

Tilladelsen til erhvervmæssig råstofindvinding er meddelt i henhold til råstoflovens § 7 stk. 1.

Sagens baggrund

Det ansøgte areal har igennem en længere årrække været anvendt som lager- og oparbejdningsplads for virksomhedens råstofindvinding i området. Denne aktivitet ønskes beibeholdt i en ny 10 årig periode.

Ejerforhold

Ifølge tingbogen står Mathias Jessen, Lovtrup Vestermark 15, 6360 Tinglev og Sven Jessen, Åbenråvej 66, 6360 Tinglev som ejere af matriklerne 270 og 277 Lovtrup Uge.

Før tilladelsen tages i brug

Region Syddanmark skal give accept til at indvindingen sættes i gang. Arbejdet med at rømme overjord og indvinde må ikke påbegyndes før følgende forudsætninger er opfyldt:

- **Klagefristen** skal være udløbet. Evt. klager over tilladelsen har som udgangspunkt opsættende virkning. Derfor kan tilladelsen ikke udnyttes før alle klagemuligheder er udtømt.
- **Sikkerhedsstillelse.** Der skal være stillet en økonomisk sikkerhed for efterbehandlingen af graveområdet, og den forudsatte sikkerhedsstillelse skal foreligge i form af et dokument udstedt af råstofindvinderens pengeinstitut el. lign. over for Region Syddanmark.
- **Afgrænsning** for det område der må graves i, skal sættes af i marken efter nærmere aftale med Region Syddanmark. Pælene til afmærkning må ikke fjernes i indvindingsperioden, og skal sikres, så de ikke bliver beskadiget, fx med betonringe.
- **Tinglysning** af vilkår for efterbehandling på ejendommen skal være udført. Tinglysning udføres af Region Syddanmark og betales af ansøger.
- **Vandindvindingstilladelsen** skal være meddelt af Aabenraa Kommune.

Øvrige tilladelser og/eller dispensationer i forbindelse med råstofindvindingen, som ikke er nævnt i denne tilladelse skal indhentes separat.

Vilkår for tilladelse til råstofindvinding

Drift

1. Tilladelsen er gældende indtil 31-12-2026, hvor tilladelsen udløber. Såfremt indvindingen ikke er færdig, kan der søges om en ny tilladelse.
2. Der må årligt indvindes 200.000 m³ sand, grus og sten.
3. Råstofgravens driftstider er:
 - a. Gravemaskiner, transport- og oparbejdningsanlæg: Kl. 07.00 - 17.00
 - b. Udlevering og læsning kan dog ske i tidsrummet: Kl. 06.00 - 17.00
4. Til råstofindvinding, herunder behandling af materialerne, må kun anvendes de i ansøgningen angivne maskiner; læssemaskiner, gravemaskine, sorteringsanlæg og knuseanlæg. Væsentlige afvigelser herfra aftales med Region Syddanmark.
5. Efter etableringsfasen må det ækvivalente støjniveau fra indvindingsområdet i driftssituationen ikke overstige følgende værdier målt/beregnet ved nærmeste nabobebyggelse:

Dage	Tidsrum	Støjniveau
Mandag – fredag	07.00 – 17.00	55 dB (A)
Mandag – fredag	17.00 – 22.00	45 dB (A)
Lørdag	07.00 – 22.00	
Søn- og helligdage	07.00 – 22.00	
Mandag – fredag	22.00 – 07.00	40 dB (A)
Lørdag	22.00 – 07.00	
Søn- og helligdage	22.00 – 07.00	
Andre tidspunkter		Lukket

Det maksimale støjniveau må i alle dage i tiden fra kl. 22.00 (06.00) til kl. 07.00 ikke overstige 55 dB (A) målt i skel ved nærmeste nabobebyggelse.

Hvis tilsynsmyndigheden finder det påkrævet, skal virksomheden ved målinger eller beregninger dokumentere at ovenstående støjgrænser overholdes. Udgifterne hertil afholdes af virksomheden. Nævnte målinger/ beregninger skal udføres og rapporteres som ”Miljømåling – ekstern støj” i henhold til gældende lovgivning, og skal udføres af et laboratorium eller person, som er godkendt til dette af Miljøstyrelsen.

Målingernes/beregningernes samlede ubestemthed må for stationære kilder højst være på 3 dB (A) og for mobile kilder højst 5 dB (A).

Viser målingerne/beregningerne, at virksomheden overskrider grænseværdierne, skal virksomheden lade foretage afhjælpende foranstaltninger.

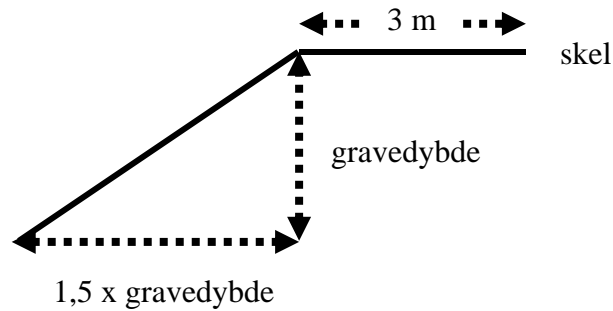
Støj fra til- og frakørende lastvogne mv. skal begrænses mest muligt. Køretøjer må, på virksomhedens areal, ikke holde med motoren i gang, med mindre læsning gør det påkrævet.

6. Der må ikke opstå støvgener uden for indvindingsområdet. Konstateres støvgener, der kan henføres til virksomhedens drift, skal der træffes foranstaltninger til nedbringelse af generne.
7. Muld og overjordsdepoter skal placeres således, at der ikke kan ske sammenblanding med andre materialer.
8. Hvis der sker skader på skel eller evt. levende hegn er indvinder forpligtet til at udbedre skaderne.
9. Arealet, hvorpå der indvindes, må ikke overstige 7 ha. Hvis arealet overstiger 7 ha, kan Region Syddanmark kræve sikkerhedsstillelsen reguleret. Der skal ske en løbende efterbehandling af afgravede områder i samme takt som indvindingen skrider frem. Ved graveområdet forstås områder, hvor muld og overjord er fjernet og gravning er påbegyndt, dog undtaget områder, som anvendes til interne veje, lager og produktionsanlæg.
10. Råstofindvindingen skal tilrettelægges og udføres i overensstemmelse med graveplanen, jf. bilag 0. Alle ændringer i graveplanen skal godkendes af Region Syddanmark.
11. Region Syddanmark skal til enhver tid holdes underrettet om, hvem der forestår indvindingen.
12. Personalet skal være bekendt med vilkårene i denne tilladelse samt den til dato gældende grave- og efterbehandlingsplan.

Afstandskrav og jordvolde

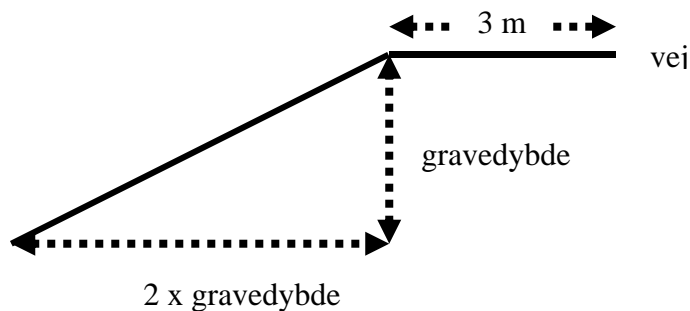
13. Grænsen for det område der må graves i, skal sættes af i marken efter nærmere aftale med Region Syddanmark. Pælene til afmærkning mv. må ikke fjernes, og skal sikres, så de ikke bliver beskadiget. Det kan f.eks. ske med betonringe.
14. Der skal etableres jordvolde eller andre foranstaltninger for at mindske støvgener fra råstofgraven, hvis Region Syddanmark skønner det nødvendigt.

15. Der må der ikke graves nærmere end 3 meter fra privat vej, naboskel og hegn, og ikke under et skråningsanlæg på 1:1.5, jf. figur 1.



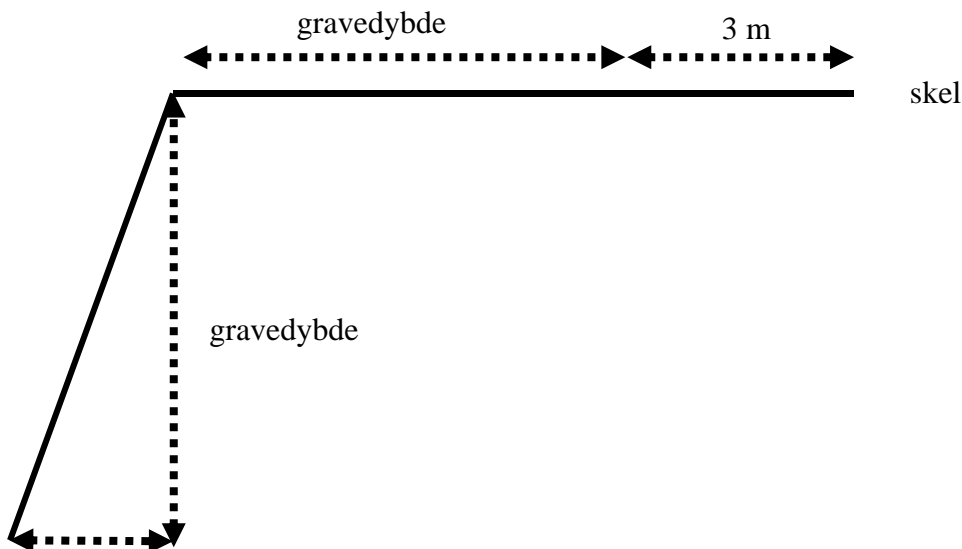
Figur 1 - Principskitse for gravning nær skel, hvor der ikke er placeret en jordvold.

16. Der må ikke graves nærmere end 3 meter fra offentligt vejskel, og ikke under et skråningsanlæg på 1:2.



Figur 2 - Principskitse for gravning nær vej, hvor der ikke er placeret en jordvold.

17. Graves der stejlere end vilkår 15 og 16 skal afstanden til skel tillægges 1 x gravedybden.



Figur 3 - Principskitse for gravning nær skel/vej, hvis der graves stejlere end hhv. 1:1,5 og 1:2.

18. Tilladt gravedybde er til forekomstens bund under forudsætningen af at skråningsanlæg ikke overskrides og at der ikke graves under grundvandsspejlet.

Vej og trafik

19. Den eksisterende adgangsvej til området via Lovtrup Vestermark og Friisvej skal anvendes. Der må ikke etableres nye adgangsveje til området uden tilladelse fra vejmyndigheden.
20. Adgangsvejens hældning skal være således, at der ikke ledes vand og sand fra adgangsvejen ud på offentlig vej.
21. Adgangsvejen skal renholdes efter behov.
22. Adgangsvejen skal uden for åbningstiden være aflåst/afspærret med bom eller kæde.

Forureningsforebyggelse

23. Den der udnytter tilladelsen, skal drage omsorg for, at grundvandet ikke forurenes af olie-spild fra maskiner, og eventuelle brændstoftanke og for, at gravearbejderne ikke forårsager ødelæggelse eller beskadigelse af vandforsyningen i området.
24. Alt arbejde med miljøfremmede stoffer skal ske under iagttagelse af den krævede sikkerhed og i lukkede containere eller over spildbakker med videre.

25. Tankning, olieskift og lignende af grave- og læssemaskiner samt dumpere og andre selvkørende maskiner skal foregå uden for selve gravearealet, og som minimum skal olieskift, vask med videre finde sted på et godkendt, befæstet areal. Det samme gælder så vidt muligt for service og reparation.
26. Sorteringsanlæg, generatorer og andre mere stationære anlæg kan tankes fra en entreprenørtank, der medbringes ved hver tankning. Tankanlægget skal være indrettet så spild undgås, og tankning skal foregå under konstant tilsyn.
27. Køretøjer og andre maskiner skal holdes i god stand, så der ikke forekommer oliedryp.
28. Tanke, beholdere og tankanlæg med olieprodukter, benzin og lignende skal opbevares forsvarligt uden for selve gravearealet i aflåst container med spildbakke, så der ikke er risiko for forurening af jord og grundvand eller regn- og spildevandssystemer. Opsætning af olietanke skal anmeldes til kommunen.
29. Afskaffelse af affald skal ske i henhold til Aabenraa Kommunes Regulativ for affald.
30. Der må ikke deponeres affald eller andet, der kan forurene grundvand, jord og undergrund i grusgraven. Der skal træffes effektive foranstaltninger mod forurening f.eks. ved hegning.
31. Der må ikke foretages afbrænding i grusgraven.

Efterbehandlingsvilkår

32. Efterbehandlingen skal ske efter en godkendt efterbehandlingsplan. Alle ændringer i efterbehandlingsplanen skal godkendes af Region Syddanmark.
33. Efterbehandlingsarbejdet skal påbegyndes og gennemføres så tidligt, som det under hensyn til virksomhedens drift er praktisk muligt.
34. Der skal stilles en sikkerhed for gennemførelsen af efterbehandlingen. Region Syddanmark kan kræve sikkerhedsstillelsen forhøjet, hvis det findes nødvendigt på grund af ændringer i efterbehandlingsplanen og/eller andre forhold. Sikkerheden skal gælde til efterbehandlingen er udført og godkendt af Region Syddanmark.
35. Arealet ønskes efterbehandlet til landbrugsformål.
36. Forinden større efterbehandlingsarbejder påbegyndes, skal Region Syddanmark underrettes herom, således at evt. tvivlsspørgsmål omkring efterbehandlingsens udførelse kan afklares.
37. Fjernes eller beskadiges beplantning i skel skal en tilsvarende beplantning etableres som en del af efterbehandlingsarbejdet.
38. Graveområdet skal umiddelbart efter gravearbejdets afslutning ryddes for alle i tilknytning til råstofindvindingen opførte bygninger eller andet oplag, der virker skæmmende i naturen.
39. Såfremt tilladelsen inddrages i medfør af Råstoflovens § 24, indtræder efterbehandlingsforpligtigheden omgående.
40. I tilfælde af gravning på tilgrænsende ejendomme kan Region Syddanmark på et hvilket som helst tidspunkt, under som efter gravningens afslutning, forlange gennemgravning og efterbehandling af skelområdet, således at hele forekomsten udnyttes, og således at der ikke står en vold tilbage mellem ejendommene.
41. Når efterbehandlingen af indvindingsområdet er godkendt af Region Syddanmark, vil de tinglyste bestemmelser blive aflyst og sikkerhedsstillelsen blive frigivet.

Generelle bestemmelser

Følgende gælder i øvrigt efter loven:

Tilladelsen kan tilbagekaldes af Region Syddanmark i tilfælde af grov eller gentagen overtrædelse af vilkår, eller efter lovgivningen i øvrigt.

Tilladelsen bortfalder, såfremt råstofindvindingen ikke er begyndt senest 3 år efter, at den er meddelt, eller ikke har været udnyttet i 3 på hinanden følgende år.

Vilkårene er bindende for ejere og indehavere af andre rettigheder over ejendommen uden hensyn til, hvornår retten er stiftet og uanset om der sker tinglysning.

Region Syddanmark kan på et senere tidspunkt fastsætte yderligere vilkår eller foretage ændringer af allerede stillede vilkår, såfremt dette måtte vise sig nødvendigt

Findes der under indvindingen grave, gravpladser, bopladser, ruiner eller andre jordfaste fortidsminder, skal fundet straks anmeldes til Museum Sønderjylland – Arkæologi Haderslev. Indvindingen skal standses i det omfang den berører fortidsmindet. Museum Sønderjylland – Arkæologi Haderslev beslutter snarest, om arbejdet kan fortsætte, eller om det skal indstilles.

I tilfælde af at en virksomhed, som foretager indvinding, går konkurs eller i betalingsstandsning m.v., er såvel ejendommens ejer som den, der driver virksomheden, forpligtiget til straks at underrette Region Syddanmark.

Resultater af råstofboringer eller prøveboringer i jorden skal indberettes til Danmarks og Grønlands Geologiske Undersøgelse inden 3 måneder efter udførelsen. Indberetningen skal ske på særlige skemaer, jf. råstoflovens § 28, stk. 1.

Der skal betales råstofafgift ved indvinding af naturbundne råstoffer, jf. lov nr. 1408 af 21. december 2005 om ændring af lov om afgift af affald og råstoffer.

Tilladelsen fritager ikke indehaveren af tilladelsen for ansvar over for tredjemand efter sædvanlige naboretlige regler.

Erstatningsansvar for eventuelle skader opstået som følge af indvindingen, påhviler vedkommende, der udnytter tilladelsen efter de almindelige erstatningsregler.

Sikkerhedsstillelse

Bedsted Lø Grusværker Aps har stillet en sikkerhed til sikring af efterbehandlingsarbejderne på matr. nr. 270 og 277 Lovtrup, Uge i Aabenraa Kommune på kr. 267.080

Sikkerhedsstillelsen skal være gældende indtil efterbehandlingsarbejdet er afsluttet og godkendt af Region Syddanmark, idet sikkerhedsstillelsen først da vil kunne frigives.

Tinglysning

Vilkårene er bindende for ejere og indehavere af andre rettigheder over ejendommen uden hensyn til, hvornår retten er stiftet og uanset om der sker tinglysning. Vilkårene efter råstofloven er bindende for ejere og indehavere af andre rettigheder over ejendommen. Det gælder uanset, om der sker tinglysning. Vilkårene om efterbehandling skal efter reglerne tinglyses på ejendommene, når klagefristen er udløbet. Tinglysningen sker i medfør af Råstoflovens § 10, stk. 5 med Region Syddanmark som påtaleberettiget.

Indvinder skal efter loven betale tinglysningen. Når tinglysningen er sket, vil Regionen dog sende en regning for udlagt tinglysningsgebyr.

Tilsyn

Region Syddanmark er tilsynsmyndighed i forhold til, at vilkårene i tilladelsen overholdes. Tilsynsmyndigheden kan meddele påbud om, at et ulovligt forhold skal berigtiges inden for en nærmere fastsat frist. Tilsynsmyndigheden kan, såfremt et påbud ikke efterkommes indenfor den fastsatte frist, lade de påbudte foranstaltninger udføre for den ansvarliges regning.

Afgørelse om VVM-pligt

Region Syddanmark har gennemført en VVM-screening af det ansøgte. Det vurderes samlet, at en tilladelse til det ansøgte ikke kræver udarbejdelse af en VVM-redegørelse (Vurdering af Virkninger på Miljøet), da den ansøgte råstofindvinding ikke vurderes at give anledning til væsentlige ændringer af miljøpåvirkningen.

Der er i råstofindvindingstilladelsen stillet vilkår, der tager hensyn til de konkrete miljøpåvirkninger, som råstofindvindingen medfører.

Screeningen er ikke en tilladelse, men alene en afgørelse om at projektet ikke skal gennem en VVM-proces.

Lovgrundlaget

Afgørelsen om VVM-pligt er meddelt i henhold til VVM-bekendtgørelsen § 3, stk. 1, jf. bekendtgørelse nr. 1184 af 06-11-2014 om visse offentlige og private anlægs virkning på miljøet (VVM) i medfør af lov om planlægning.

Screening er en administrativ proces, hvor projektet vurderes i forhold til en række faste kriterier, bl.a.

- projektets dimensioner,
- den miljømæssige sårbarhed i de geografiske områder, der kan blive berørt,
- påvirkningens omfang (geografisk og omfanget af personer, der berøres),
- påvirkningens varighed, hyppighed og reversibilitet.
- Kumulative effekter

Projektets dimensioner

Der er ansøgt om at grave på 7,1 ha og der forventes en årlig indvinding på 200.000 m³.

Den miljømæssige sårbarhed

Indvindingsområdet ligger ca. 5 km sydvest for habitatområde H85 Bolderslev Skov og Uge Skov. Det vurderes derfor ikke sandsynligt at indvindingen vil påvirke den nærmeste sårbare natur.

Påvirkningens omfang

Det ansøgte graveområde er på 7,1 ha. Der er ingen naboer i umiddelbart nærhed af graveområdet, som vil blive berørt af graveaktiviteterne. Formålet med driftsvilkårene er at sænke eller fjerne gener ved råstofgravningen.

Støvgener afhjælpes ved at vande i tørre perioder. Støjkrav vurderes ikke at være relevante, på grund af en betydelig afstand til nærmeste naboejendomme.

Påvirkningens varighed, hyppighed og reversibilitet

Tilladelsen vil have en varighed af 10 år. Råstofindvinding er en irreversibel proces, og råstofferne kan derfor ikke indvindes igen. I perioden, hvor der graves råstoffer, vil det ikke være muligt at drive landbrug på de gravede områder. Arealet reetableres til landbrug efter endt indvinding af råstoffer.

Kumulative effekter

Arealet ligger et i tidligere råstofgraveområde, hvor der har været indvundet råstoffer i en længere årrække. Den nærmeste tilladelse til råstofindvinding ligger ca. 1,5 km nordøst for arealet. Men der sammenfald mellem to indvindingsområder i forhold til trafikafviklingen eller andre kumulative forhold.

Regionen har på baggrund af det ovenstående vurderet, at de generelle miljøregler, samt de vilkår der er stillet for råstofindvindingen, er tilstrækkelige til at sikre miljøet i det aktuelle tilfælde.

Ansøgningsprocessen

Ansøgning – udtalelser og tilladelser (stjernehøring)

Ansøgningsmaterialet har været sendt i høring hos Aabenraa Kommune. Nedenfor fremgår resumer af Aabenraa Kommunes høringssvar:

Vejadgang

Aabenraa Kommune skriver at da det er en allerede eksisterende adgang der benyttes, har Trafik & Anlæg ingen bemærkninger. Ved nye adgange skal der søges tilladelse.

Grundvand

Aabenraa Kommune oplyser at den ansøgte lagerplads ønskes etableret i et OD (Område med drikkevandsinteresser) opland. Hvad der ønskes deponeret på den kommende lagerplads er uvis, og fremgår ikke af ansøgningen. Såfremt den kommende lagerplads ønskes til brug for uforurenede komponenter og ikke potentiel forurenende komponenter, såsom tanke dunke med olie og lignende, ses der intet problem i etablering af den kommende lagerplads

Regionens bemærkninger

Region Syddanmark har indsat vilkår om at der ikke må etableres nye adgangsveje til råstofgraven. Region Syddanmark har indsat vilkår omkring forureningsforebyggelse, herunder hvordan tankning skal foregå i råstofgraven.

Region Syddanmark har ikke undersøgt om der findes forsyningsledninger i området. Det påhviler derfor indvinder at indhente de fornødne ledningsoplysninger, og samtidig kontakte ledningsejerne.

Partshøring

Region Syddanmark har foretaget nabohøring i medfør af Forvaltningslovens § 19, stk. 1 hos ejere af ejendommene omkring råstofgraven. Formålet med høringen er at regionen træffer den endelige afgørelse på et fuldt oplyst grundlag. Høringen forløb i perioden fra 11.10.2016 til 10.11.2016 og der er indkommet følgende høringssvar.

Der er ikke indkommet bemærkninger til Regionens udkast.

Høring af Aabenraa Kommune vedr. fastsættelse af efterbehandlingsvilkår

Region Syddanmarks udkast til tilladelsen har været i høring hos Aabenraa Kommune omkring fastsættelse af vilkår om efterbehandling i perioden fra 11.10.2016 til 10.11.2016 i medfør af Råstoflovens § 10a, og der er indkommet følgende høringssvar.

- Graveområdet strækker sig ind i en § 3 beskyttet sø. Hvis der graves i søen, kræves der dispensation fra kommunen.
- Ovennævnte sø er omgivet af en 150 m søbeskyttelseslinje, hvor der ikke må foretages terrænændringer. Graveområdet ligger indenfor beskyttelseslinjen og der kræves også dispensation fra kommunen.

Region Syddanmark; Der vil ikke blive foretaget råstofindvinding indenfor søbeskyttelseslinjen.

Klagevejledning

Region Syddanmarks afgørelse efter råstofloven og planloven (for så vidt angår retlige spørgsmål) kan påklages til Natur og Miljøklagenævnet. Klageberettigede er adressaten for afgørelsen, en offentlig myndighed, enhver der i øvrigt har en væsentlig individuel interesse i afgørelsen, Danmarks Naturfredningsforening og lokale foreninger og organisationer, der har en væsentlig interesse i afgørelsen.

Hvis I ønsker at klage over denne afgørelse til Natur og Miljøklagenævnet skal der klages via Klageportalen, som I finder et link til på forsiden af www.nmkn.dk. Klagen sendes gennem Klageportalen til regionen, da vi har truffet afgørelsen. En klage er indgivet, når den er tilgængelig for myndigheden i Klageportalen. En klage koster kr. 500. Gebyret betales med betalingskort i Klageportalen. Gebyret tilbagebetales, hvis klager får helt eller delvis medhold i klagen.

En evt. klage skal være tilgængelig for Region Syddanmark i klageportalen senest den 13.12.2016 kl. 23.59. Ansøger får besked, hvis der klages over afgørelsen.

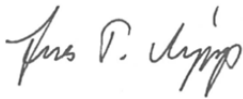
Tilladelsen må ikke udnyttes, før klagefristen er udløbet.

Klage i henhold til råstofloven har opsættende virkning, medmindre klagemyndigheden bestemmer andet.

Hvis afgørelsen ønskes indbragt for domstolene, skal dette ske inden 6 måneder fra modtagelsen af dette brev.

Yderligere oplysninger kan fås ved henvendelse til Region Syddanmark, Miljø & Råstoffer, miljoe-raastoffer@rsyd.dk gerne med henvisning til sagsnr. og titlen på tilladelsen.

Med venlig hilsen



Jens T. Vejrup
Geolog

Kopi til:

Mathias Jessen, Lovtrup Vestermark 25, 6360 Tinglev

Sven Jessen, Åbenråvej 66, 6360 Tinglev

Aabenraa Kommune, Lene Lyster Hansen, lha@aabenraa.dk

Museum Sønderjylland – Arkæologi Haderslev, planer@museum-sonderjylland.dk

Danmarks Naturfredningsforening, dn@dn.dk

Dansk Botanisk Forening, dbotf@mail.tele.dk

Dansk Ornitologisk Forening, natur@dof.dk

Friluftsrådet, fr@friluftsradet.dk

Skat, myndighed@skat.dk

Bilag

Oversigtskort

Bilag 0 – Oversigtskort

